



ASSOCIAÇÃO DE
CICLISMO
DA MADEIRA

51ª VOLTA À MADEIRA EM BICICLETA + SOM
15 a 19 de Julho de 2026

51ª VOLTA À MADEIRA EM BICICLETA + SOM

PROGRAMA OFICIAL DE PROVA

15 A 19 DE JULHO DE 2026



MAPA GERAL





INSCRIÇÕES

Data limite das inscrições: Domingo, dia 5 de Julho até as 24h.

Taxa de inscrição:

51ª Volta à Madeira	
Atletas Federados na UVP-FPC (Sub-23 Masc., Elites Masc. e Masters Masc.)	40€
Atletas Federados na UVP-FPC (Sub-23 Fem., Elites Fem. e Masters Fem.)	25€
Atletas Federados na UVP-FPC (CPT Masc e Fem)	45€ Masc. / 20€ Fem.
Atletas Federados na UVP-FPC (Cadetes Masc., Cadetes Fem., Juniores Masc., Juniores Fem., e Paraciclismo)	Gratuito

- Será cobrado metade do valor de inscrição caso a equipa inscreva pelo menos 3 ciclistas

Local das inscrições:

www.acmadeira.pt

Formas de pagamento:

- Transferência bancária para a conta da ACMadeira 0036 0129 99100053856 68 – Montepio Geral. Envio **obrigatório** do comprovativo para geral@acmadeira.pt até Domingo, 5 de Julho, às 24h00.
- Em numerário no secretariado da ACMadeira, Complexo Piscinas Olímpicas do Funchal - Beco dos Alamos, Santo António, 9020-021, Funchal.
- **Inscrições realizadas após as 24h do dia 5 de Julho, sofrem um agravamento de 50€ e têm de ser pagas em numerário junto ao secretariado da prova.**
- Os atletas que realizarem a sua inscrição e não compareçam na prova, terão obrigatoriamente de pagar 50% do valor da inscrição.
- Os cancelamentos de inscrições deverão ocorrer até 6ªFeira, 10 de Julho.



HORÁRIOS

Quarta-feira – 15 de Julho

1ª Etapa – Machico / Funchal (Terreiro da Luta)

14:00-14:30 → Abertura do secretariado / Confirmação das inscrições (Junto à Câmara Municipal de Machico)

14:20 → Reunião com os diretores desportivos

14:30-14:40 → Pesagem de bicicletas (Aleatoriamente)

14:50 → Chamada dos atletas

15:00 → Partida da Prova

16:40 → Chegada Prevista

17:45 → Pódio (Entrega de camisolas)*

*No miradouro existente junto à meta

Quinta-feira – 16 de Julho

2ª Etapa – Ribeira Brava / Ponta do Sol (Canhas)

09:00-09:30 → Abertura do secretariado / Confirmação das inscrições (Junto ao estacionamento da marginal da Ribeira Brava)

09:20 → Reunião com os diretores desportivos

09:30-09:40 → Pesagem de bicicletas (Aleatoriamente)

09:50 → Chamada dos atletas

10:00 → Partida da Prova

10:45 → Chegada Prevista

12:00 → Pódio (Entrega de camisolas)*

*Junto ao Mini-Mercado “ Super Sol”

Sexta-feira – 17 de Julho

3ª Etapa – Santana / São Vicente (Ginjas)

08:00- 08:30 → Abertura do secretariado / Confirmação das inscrições (Junto à Câmara Municipal de Santana)

08:20 → Reunião com os diretores desportivos

08:30-08:40 → Pesagem de bicicletas (Aleatoriamente)

08:50 → Chamada dos atletas

09:00 → Partida da Prova

10:40 → Chegada Prevista

11:45 → Pódio (Entrega de camisolas)*

*Junto à Igreja das Ginjas



Sábado – 18 de Julho

4ª Etapa A – Calheta (Estrela da Calheta) / Calheta (Fonte do Bispo)

08:00- 08:30 → Abertura do secretariado (Junto ao posto de combustível da Estrela da Calheta)

08:20 → Reunião com os diretores desportivos

08:30-08:40 → Pesagem de bicicletas (Aleatoriamente)

08:50 → Chamada dos atletas

9:00 → Partida da Prova

10:20 → Chegada Prevista

12:00 → Pódio (Entrega de camisolas)*

*Junto à Igreja dos Prazeres

4ª Etapa B (CRI) – Funchal (Areeiro) / Câmara de Lobos

16:30-17:00 → Abertura do secretariado / Confirmação das inscrições (Junto à antiga padaria Aripán)

16:30-17:30 → Pesagem de bicicletas (Todas as categorias)

17:40 → Reunião com os diretores desportivos

17:50 → Chamada dos atletas

18:00 → Partida do 1º Ciclista

19:15 → Partida do Último Ciclista

20:00 → Pódio (Entrega de camisolas)*

*Junto à Câmara Municipal de Câmara de Lobos

Domingo – 19 de Julho

5ª Etapa – Funchal

09:00- 9:30 → Abertura do secretariado (Junto ao Cais do Funchal)

09:20 → Reunião com os diretores desportivos

09:30-9:40 → Pesagem de bicicletas (Aleatoriamente)

09:50 → Chamada dos atletas

10:00 → Partida da Prova

11:20 → Chegada Prevista

13:00 → Pódio (Entrega de Prémios Final)* (**)

** Pódio Final junto ao Cais do Funchal

***Nota:** Os horários poderão sofrer alterações, à organização reserva-se esse direito.



1ª Etapa – Machico / Funchal (Terreiro da Luta)



Link: <https://www.komoot.com/tour/2920926156>

ALTIMETRIA



Extensão do percurso: 46,90 Km

Subida Acumulada: 1940 m

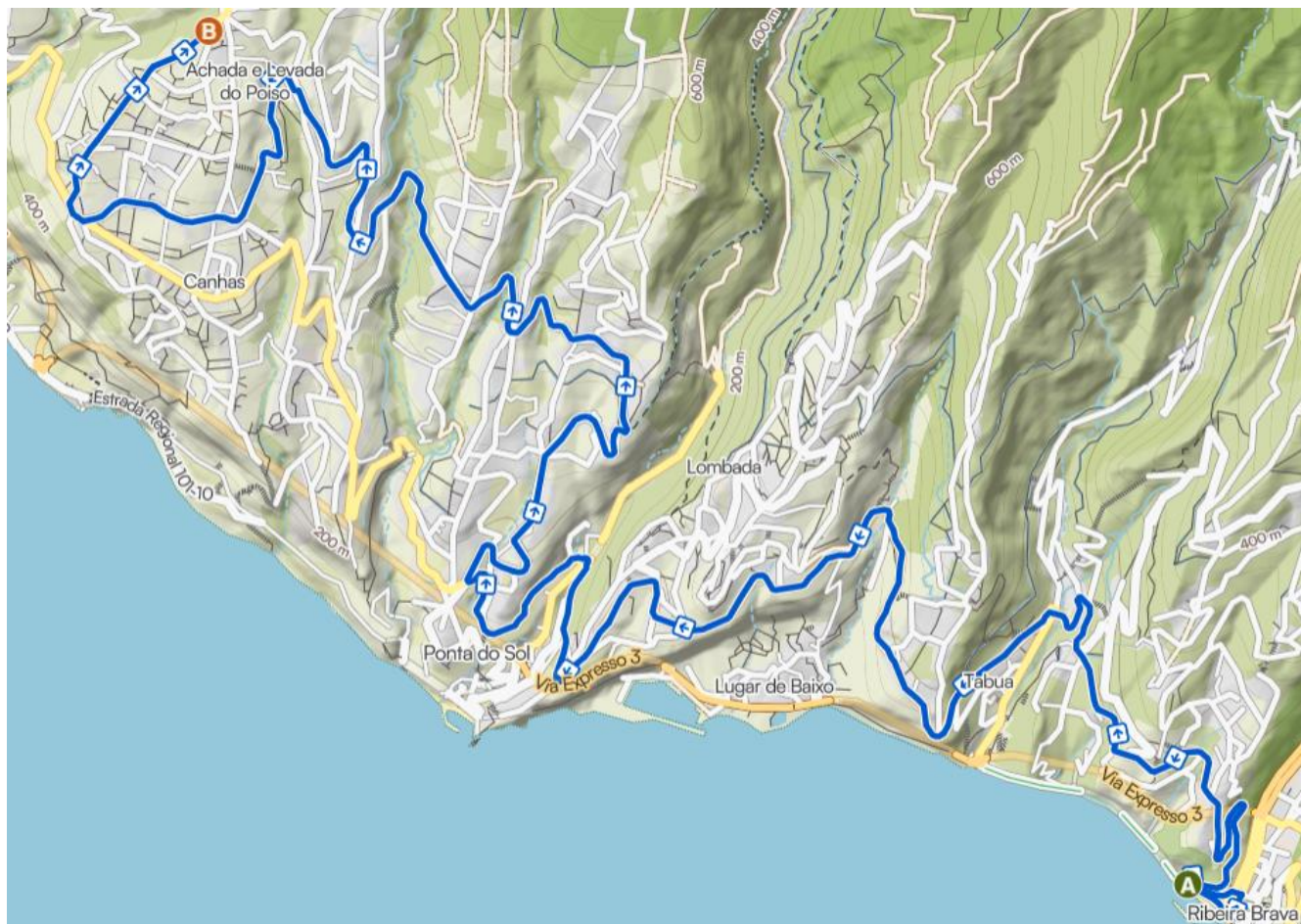


PERCURSO DETALHADO

ASSOCIAÇÃO DE CICLISMO DA MADEIRA				
51ª VOLTA À MADEIRA EM BICICLETA + SOM				
1ª ETAPA				
MACHICO-FUNCHAL (TERREIRO DA LUTA)				
Data: 15 de Julho de 2026 (Quarta)				
Local de Concentração: Junto à Câmara Municipal de Machico				
Partida: 15h00				
Perc	Alt	PERCURSO - 46,90kms	20 Km/h	28 Km/h
0	8	PARTIDA REAL - JUNTO À CÂMARA MUNICIPAL DE MACHICO	15:00	15:00
0,2	10	Rotunda do Centro, saída na 3ª à direita	15:00	15:00
0,2	14	Rua Infante Dom Henrique	15:00	15:00
0,5	33	Rotunda da Ladeira, saída na 3ª à direita	15:01	15:01
0,5	44	Estrada da Queimada	15:01	15:01
1,4	47	Rotunda da Queimada, saída na 1ª à direita	15:04	15:03
1,4	50	Estrada Francisco Álvares da Nóbrega	15:04	15:03
2,2	125	Passagem pelo miradouro Francisco Álvares de Nóbrega	15:06	15:04
2,3	133	Entroncamento com a ER 224, viragem à direita (Início da subida da Matur)	15:06	15:04
2,8	184	Entroncamento com o Caminho da Queimada de Cima, em frente	15:08	15:06
6,6	564	Entroncamento com a Estrada dos Cardais, em frente	15:19	15:14
7,3	650	Antes entrocamento com a ER207 - Prémio montanha de 1ª Categoria	15:21	15:15
7,3	655	Entroncamento com a ER207, segue pela direita	15:21	15:15
7,8	686	Passagem pelo Campo de golfe do Santo da Serra, em frente	15:23	15:16
8,8	678	Rotunda, saída na 2ª à direita	15:26	15:18
8,8	680	Estrada Doutor João de Gouveia	15:26	15:18
9,4	682	Entrada no Túnel	15:28	15:20
10,3	672	Rotunda, saída na 2ª à direita	15:30	15:22
10,4	688	Estrada Nicolau Tolentino Vieira	15:31	15:22
12,8	642	Passagem pelo Bar "O Roque"	15:38	15:27
15,0	588	Passagem pelo miradouro da Portela, viragem à esquerda após o restaurante "Portela à Vista"	15:45	15:32
15,1	585	Estrada Dom António Magalhães	15:45	15:32
16,7	466	Passagem pela "Churrascaria Quinta do Lameirão"	15:50	15:35
17,1	454	Entroncamento com a Rua Nossa Senhora do Bom Caminho, em frente	15:51	15:36
17,4	472	Entroncamento com a Estrada do Lombo das Faias, em frente	15:52	15:37
18,4	470	Passagem pela "Poncha da Fátima"	15:55	15:39
18,5	467	Viragem à direita para a Estrada da Fonte de Santo António	15:55	15:39
20,5	684	Passagem pelo hotel "Enotel" - Prémio de montanha de 2ª Categoria	16:01	15:43
20,6	687	Viragem à direita para a Estrada Santo António da Serra	16:01	15:44
21,1	683	Passagem pela Farmácia do Santo	16:03	15:45
21,6	672	Rotunda, saída na 2ª à direita em direção à Camacha	16:04	15:46
21,7	685	ER110	16:05	15:46
22,5	681	Meta Volante - Entrocamento para a "Quinta do Lagar", junto à paragem de autocarros	16:07	15:48
23,9	750	Entroncamento com as Quatro Estradas, em frente	16:11	15:51
28,4	716	Entroncamento das Águas Mansas, em frente	16:25	16:00
30,0	712	Passagem pelo "O Refúgio dos Amigos"	16:30	16:04
32,7	711	Entrocamento à direita para entrar na Camacha, em frente	16:38	16:10
33,3	674	Entrocamento para subir para a Camacha, em frente	16:39	16:11
33,6	673	Rotunda, saída na 1ª à direita	16:40	16:12
34,1	688	Meta Volante - Variante da Camacha, antes da 2ª passadeira	16:42	16:13
34,3	700	Entrocamento junto ao Camacha Shopping, à esquerda	16:42	16:13
35,5	736	Rotunda Vale Paraíso, saída na 2ª à direita (em frente)	16:46	16:16
38,0	551	Viragem à direita, entrada no Caminho dos Pretos	16:54	16:21
39,4	629	Cruzamento Caminho São João Latrão, em frente	16:58	16:24
40,4	684	Entroncamento junto do Estádio da Madeira, em frente	17:01	16:26
43,0	787	Entrocamento Rua Nova do Curral dos Romeiros, em frente	17:09	16:32
46,6	855	Passagem pelo Miradouro do Terreiro da Luta	17:19	16:39
46,7	856	Passagem pela "Casa Regional Terreiro da Luta"	17:20	16:40
46,9	859	META FINAL - JUNTO AO PARQUE DE ESTACIONAMENTO APÓS O MIRADOURO DO TERREIRO DA LUTA	17:20	16:40

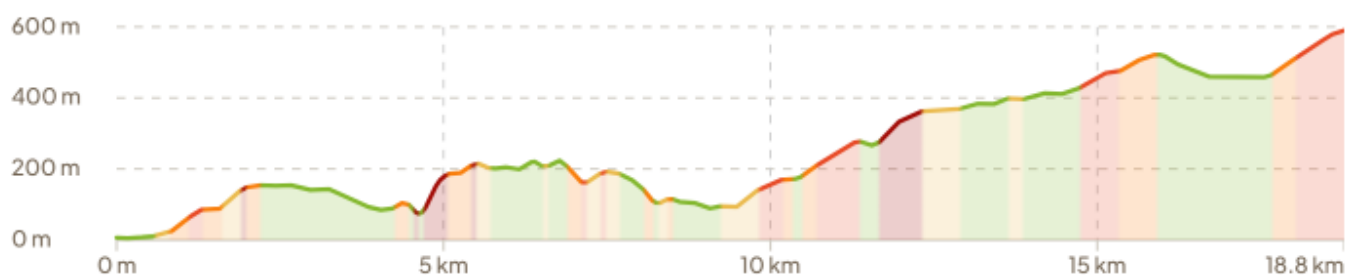


2ª Etapa – Ribeira Brava / Ponta do Sol (Canhas)



Link: <https://www.komoot.com/tour/2920943493>

ALTIMETRIA



▲ Highest point (590 m) ▼ Lowest point (10 m)

Extensão do percurso: 18,80 Km

Subida acumulada: 1000m

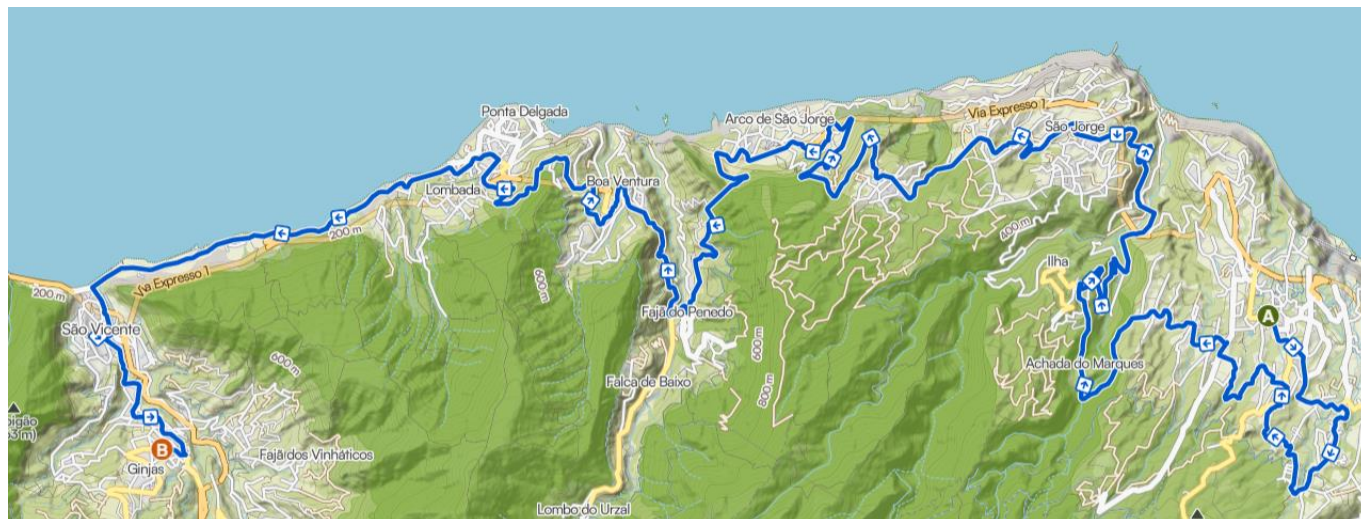


PERCURSO DETALHADO

ASSOCIAÇÃO DE CICLISMO DA MADEIRA				
51ª VOLTA À MADEIRA EM BICICLETA + SOM				
2ª ETAPA				
RIBEIRA BRAVA-PONTA DO SOL (CANHAS)				
Data: 16 de Julho de 2026 (Quinta)				
Local de Concentração: Junto ao estacionamento da marginal da Ribeira Brava				
Partida: 10h00				
Perc	Alt	PERCURSO - 18,80kms	18 Km/h	24 Km/h
0	6	PARTIDA REAL - JUNTO AO ESTACIONAMENTO DA MARGINAL DA RIBEIRA BRAVA	10:00	10:00
0,2	6	Segue pela Rua Comendador Agostinho Sousa Macedo	10:00	10:00
0,4	7	Viragem à esquerda para a ponte sobre a Ribeira Brava	10:01	10:00
0,4	8	Sempre em frente pela ER222	10:01	10:01
0,7	17	Passagem pelo Cemitério da Ribeira Brava	10:02	10:01
1,9	144	Passagem pelo bar "O Camarata" - Prémio de montanha de 3ª Categoria	10:06	10:04
3,2	144	Entrocamento com a Estrada do Pico Ferreiro, em frente	10:10	10:08
3,5	119	Entrocamento à direita, segue em frente	10:11	10:08
3,8	97	Passagem pela ponte sobre a ER227, segue em frente	10:12	10:09
5,1	187	Entrocamento com a Estrada da Candelária, em frente	10:17	10:12
7,1	166	Passagem pelo Miradouro do Cascalho, em frente	10:23	10:17
7,5	192	Entrocamento com a Estrada Nova da Lombada, em frente	10:25	10:18
8,6	106	Entrocamento à esquerda com a ER226, segue em frente	10:28	10:21
8,8	102	Rotunda da Volta da Forca, saída na 2ª à direita	10:29	10:22
9,9	152	Cruzamento com a Estrada do Livramento, viragem à direita	10:33	10:24
10,3	171	Meta Volante - Junto à paragem de autocarros das Terças	10:34	10:25
10,4	171	Passagem pelo Cemitério das Terças	10:34	10:26
11,0	248	Entrocamento com a Estrada do Monte, segue em frente	10:36	10:27
12,3	361	Entrocamento com a Estrada da Achada, em frente	10:41	10:30
15,7	513	Passagem pelo "Gouveias - Fabrico De Artigos Em Cimento" - Prémio de montanha de 1ª Categoria	10:52	10:39
15,7	514	Viragem à esquerda para a Estrada dos Salões Serrado e Cova	10:52	10:39
16,8	459	Entrocamento com a Estrada do Poiso, em frente	10:56	10:42
17,0	462	Entrocamento com a Travessa do Poiso, em frente	10:56	10:42
17,3	461	Entrocamento com o Caminho das Abertas	10:57	10:43
17,5	459	Entrocamento com a ER222 após ao "Meu Super", viragem à direita	10:58	10:43
17,6	463	Entrocamento com a Estrada Engenheiro Teixeira de Sousa, viragem à direita	10:58	10:44
18,0	509	Entrocamento com a Estrada dos Salões, segue em frente	11:00	10:45
18,4	559	Entrocamento com a Estrada de Campo de Futebol, segue em frente	11:01	10:46
18,8	590	META FINAL - JUNTO AO MINI-MERCADO " SUPER SOL "	11:02	10:47

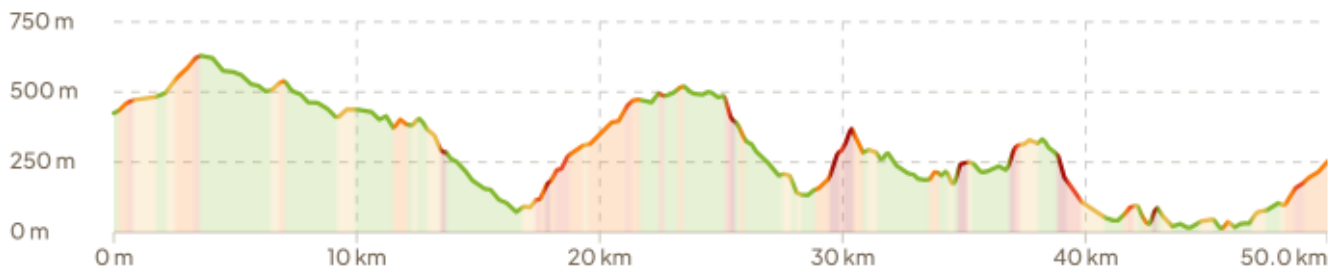


3ª Etapa – Santana / São Vicente (Ginjas)



Link: <https://www.komoot.com/tour/2845127829>

ALTIMETRIA



▲ Highest point (630 m) ▼ Lowest point (10 m)

Extensão do percurso: 49,90 Km

Subida acumulada: 1790m



PERCURSO DETALHADO

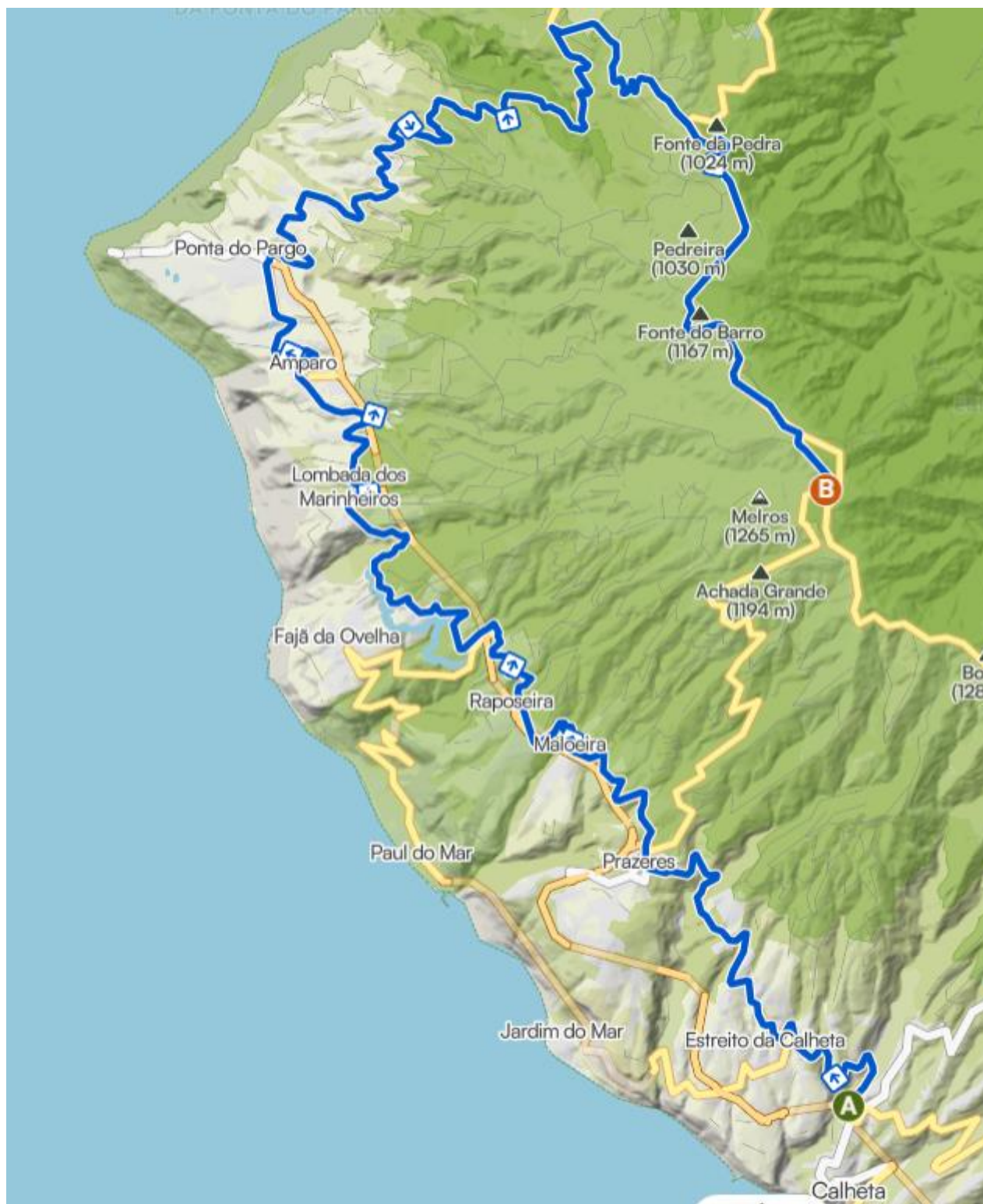
ASSOCIAÇÃO DE CICLISMO DA MADEIRA				
51ª VOLTA À MADEIRA EM BICICLETA + SOM				
3ª ETAPA				
SANTANA-SÃO VICENTE (GINJAS)				
Data: 17 de Julho de 2026 (Sexta)				
Local de Concentração: Junto à Câmara Municipal de Santana				
Partida: 9h00				
Perc	Alt	PERCURSO - 49,90km	22 Km/h	30 Km/h
0,0	427	PARTIDA REAL - JUNTO À CÂMARA MUNICIPAL DE SANTANA	9:00	9:00
0,0	427	Avenida 25 de Maio	9:00	9:00
0,1	433	Avenida Manuel Marques da Trindade	9:00	9:00
0,6	463	Passagem pela bomba de gasolina "Repsol", em frente	9:01	9:01
2,0	491	Entroncamento com a Estrada da Feiteira de Cima, viragem à direita	9:05	9:04
3,5	627	Largo antes entroncamento com a Estrada do Serrado do Meio - Prémio de montanha de 3ª Categoria	9:09	9:07
3,8	625	Passagem pelo Parque Empresarial de Santana, em frente	9:10	9:07
4,4	580	Entroncamento com o Caminho da Feiteira do Nuno, segue pela esquerda	9:12	9:08
5,1	565	Passagem pelo Campo Municipal de Santana, em frente	9:13	9:10
5,3	551	Entroncamento com a Rua do Pico António Fernandes, segue pela direita	9:14	9:10
5,4	545	Entroncamento à direita com a Rua Joaquim Santana Branco, segue em frente	9:14	9:10
5,7	528	Viragem à esquerda para a Estrada Manuel Agostinho Pereira de Nóbrega	9:15	9:11
7,7	492	Viragem à direita, descendo pelo Caminho das Queimadas	9:21	9:15
8,0	466	Viragem à esquerda para a Estrada da Silveira	9:21	9:16
8,1	462	Entroncamento com o Caminho do Curral Velho, em frente	9:21	9:16
8,1	463	Entroncamento com o Impasse do Curral Velho, em frente	9:22	9:16
8,8	441	Cruzamento com o Caminho da Siveira, em frente	9:23	9:17
9,6	438	Cruzamento com o Caminho do Lombo do Meio, em frente	9:26	9:19
12,9	371	Viragem à direita para a Estrada Engenheiro Vieira	9:35	9:25
16,0	109	Rotunda Nova da VE, saída na 2ª à direita	9:43	9:32
16,5	73	Passagem sobre a ponte da Ribeira de São Jorge	9:45	9:33
17,0	91	Entroncamento para Fajã Alta, em frente	9:46	9:34
18,1	195	Passagem pela Casa Leão de Ouro	9:49	9:36
18,8	277	Passagem pela Bomba de Gasolina da BP	9:51	9:37
19,2	301	Passagem pela "Farmácia Cunha"	9:52	9:38
19,3	309	Meta Volante - Junto à passadeira antes do Centro de Saúde	9:52	9:38
19,4	311	Passagem pelo Centro de Saúde de São Jorge	9:52	9:38
20,7	395	Passagem pelo Restaurante "Bolo do Caco"	9:56	9:41
21,6	472	Passagem pelo "Felpas Bar", em frente	9:58	9:43
23,3	518	Passagem pelo "Café Park Central" - Prémio de montanha de 1ª Categoria	10:03	9:46
24,1	492	Passagem pelas Cabanas de São Jorge, início da descida	10:05	9:48
28,0	154	Entroncamento com a saída da VE, viragem à esquerda para a ER	10:16	9:56
28,3	136	Passagem pelo Pestana Quinta do Arco	10:17	9:56
30,3	366	Túnel Eng.º Duarte Pacheco	10:22	10:00
33,2	189	Passagem pelo restaurante "A Fronteira"	10:30	10:06
35,4	243	Passagem pela Igreja da Boaventura	10:36	10:10
35,9	217	Entroncamento junto ao Estádio, viragem à esquerda	10:37	10:11
35,9	217	Passagem pela Escola Básica da Boaventura	10:37	10:11
37,6	320	Passagem pelo Miradouro da Roça - Prémio de montanha de 3ª Categoria	10:42	10:15
38,9	261	Entroncamento com a Estrada Municipal das Lombadas, segue em frente	10:46	10:17
39,8	109	Cruzamento com o Caminho do Pico, em frente	10:48	10:19
40,0	95	Entroncamento com a reta da Ponta Delgada, viragem à esquerda	10:49	10:20



40,4	75	Passagem pelo Miradouro da Ponta Delgada, em frente		10:50	10:20
40,8	51	Entroncamento com a Estrada Padre Casimiro Freitas Abreu, em frente		10:51	10:21
41,4	48	Passagem pela sucata		10:52	10:22
43,2	57	Entrada do antigo túnel da ER211		10:57	10:26
43,6	21	Passagem pelo "Restaurante Many"		10:58	10:27
44,5	24	Meta Volante - Passagem pelo Clube Naval de São Vicente	MV	11:01	10:29
45,7	20	Passagem pelo Estádio dos Juncos		11:04	10:31
46,1	18	Rotunda após a ponte azul, saída na 2ª à direita		11:05	10:32
46,1	18	Estrada Dom João V		11:05	10:32
46,5	32	Rotunda após a Bomba de Gasolina "Galp", saída na 2ª à direita (segue em frente)		11:06	10:33
46,6	32	Estrada Dom João V		11:07	10:33
46,8	35	Entroncamento com a Estrada 25 de Agosto, segue pela direita		11:07	10:33
47,1	71	Entroncamento com a Estrada Cónego Ernesto Fernandes de Freitas, segue pela esquerda		11:08	10:34
48,6	154	Entroncamento com a Estrada Dona Lucinda de Andrade, segue em frente		11:12	10:37
49,0	178	Entroncamento com a Estrada Municipal Engenheiro Perry Vidal, segue em frente		11:13	10:38
49,5	211	Passagem pelo Centro de Saúde de São Vicente		11:15	10:39
49,6	218	Viragem à direita para a ER208 em direção às Ginjas		11:15	10:39
49,9	247	META FINAL: JUNTO À IGREJA DAS FEITEIRAS (GINJAS) - Prémio de montanha de 3ª Categoria	▲ FF	11:16	10:39



4ª Etapa A – Calheta (Estrela da Calheta) / Calheta (Fonte do Bispo)



Link: <https://www.komoot.com/tour/2973107530>



ALTIMETRIA



▲ Highest point (1,260 m) ▼ Lowest point (270 m)

Extensão do percurso: 38,10 Km

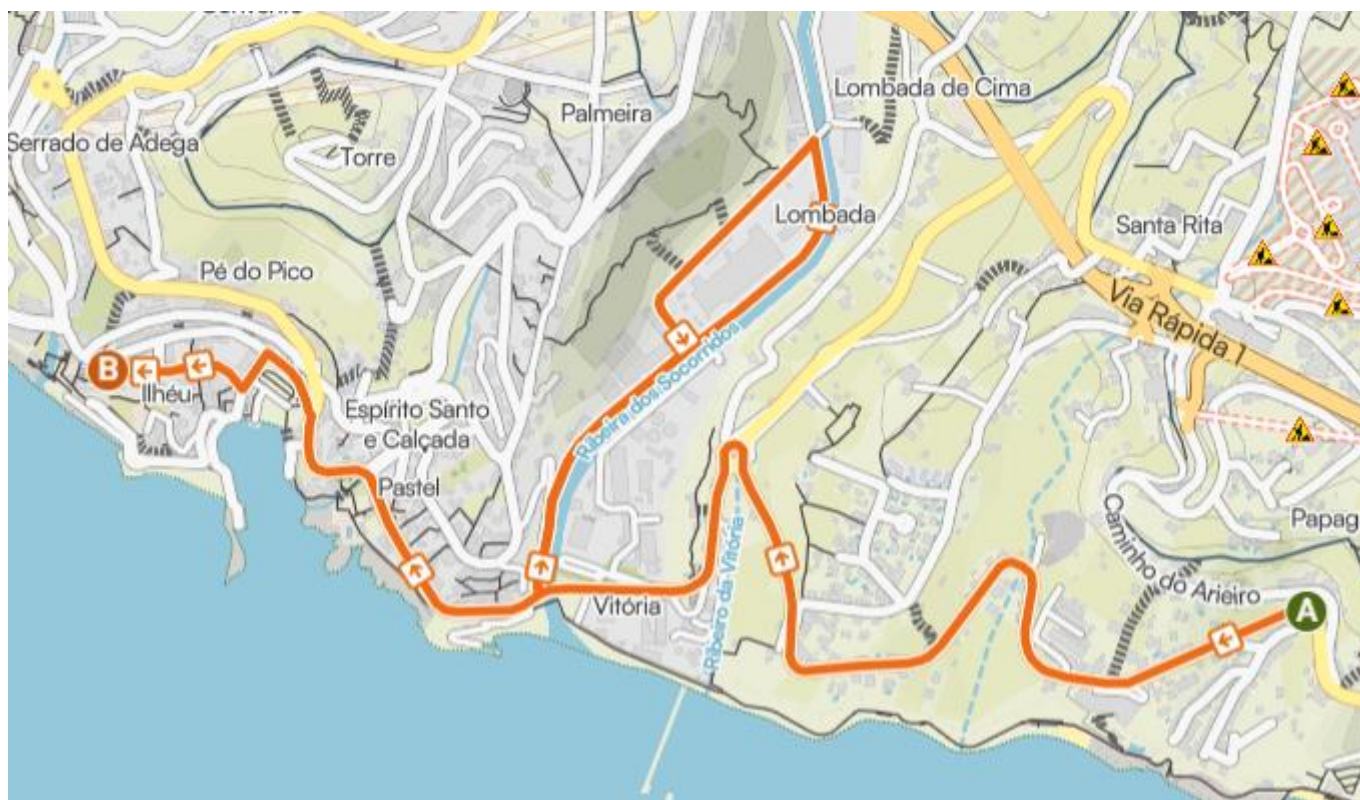
Subida acumulada: 1570m

PERCURSO DETALHADO

ASSOCIAÇÃO DE CICLISMO DA MADEIRA				
51ª VOLTA À MADEIRA EM BICICLETA + SOM				
4ª ETAPA A				
CALHETA (ESTRELA)-CALHETA (FONTE DO BISPO)				
Data: 18 de Julho de 2026 (Sábado)				
Local de Concentração: Após o posto de combustível da Estrela da Calheta				
Partida: 9h00				
Perc	Alt	PERCURSO - 38,10kms	20 Km/h	28 Km/h
0	275	PARTIDA REAL - APÓS O POSTO DE COMBUSTÍVEL DA ESTRELA DA CALHETA	09:00	09:00
1,6	349	Passagem pelo restaurante "As Fontes do Horácio", em frente	9:04	9:03
2,1	370	Entroncamento com a Estrada Estreito da Calheta, em frente	9:06	9:04
3,0	431	Cruzamento com o Caminho da Igreja, em frente	9:09	9:06
6,5	622	Entroncamento com o Caminho da Corrida Grande, em frente	9:19	9:13
6,7	632	Entrocamento com a ER210 para a Fonte do Bispo, segue em frente	9:20	9:14
6,8	631	Entroncamento com o acesso para a VE 3 dos Prazeres, em frente	9:20	9:14
8,5	626	Entroncamento com o acesso para a VE 3 da Maloeira, em frente	9:25	9:18
10,0	665	Entroncamento com o acesso para a VE 3 da Raposeira, em frente	9:30	9:21
10,0	665	Meta Volante - Passagem pelo Bar "O Papagaio"	9:30	9:21
11,4	665	Entroncamento com o acesso para a VE 3 da Fajã da Ovelha, em frente	9:34	9:24
13,9	652	Passagem pela Padaria Panoeste, em frente	9:41	9:29
15,6	666	Entroncamento com o acesso para a VE 3 da Lombada dos Marinheiros, em frente	9:46	9:33
18,1	563	Entroncamento com o acesso para a VE 3 do Amparo, em frente	9:54	9:38
20,1	490	Passagem pela Escola Primária da Ponta do Pargo, em frente	10:00	9:43
20,2	484	Rotunda da Ponta do Pargo, segue pela 2ª à direita (direção Santa do Porto Moniz)	10:00	9:43
21,9	479	Passagem pelo Snack-Bar Pedravista, em frente	10:05	9:46
24,5	577	Meta Volante - Passagem pelo Restaurante "A Carreta"	10:13	9:52
29,7	769	Viragem à direita para a Estrada Florestal do Chão do Covão	10:29	10:03
32,3	975	Viragem à direita para a ER105, em direção à Fonte do Bispo	10:36	10:09
37,3	1228	Viragem à direita para ER210	10:51	10:19
38,1	1254	META FINAL: JUNTO AO PORTÃO DA HERDADE DA FONTE DO BISPO - Prémio de montanha de 1ª Categoria	10:54	10:21

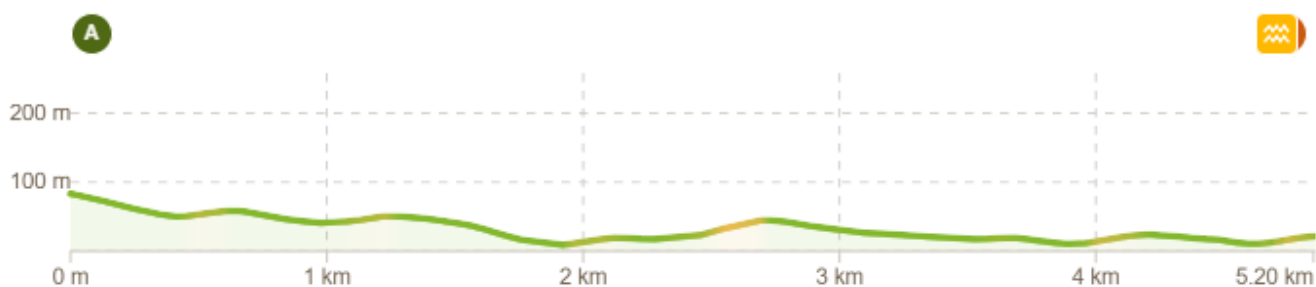


4ª Etapa B (CRI) – Funchal (Areeiro) / Câmara de Lobos



Link: <https://www.komoot.com/tour/2644220762>

ALTIMETRIA



Extensão do percurso: 5,20 Km

Subida acumulada: 80m



PERCURSO DETALHADO

ASSOCIAÇÃO DE CICLISMO DA MADEIRA				
51ª VOLTA À MADEIRA EM BICICLETA + SOM				
4Bª Etapa (CRI)				
FUNCHAL (AREIRO)-CÂMARA DE LOBOS				
Data: 18 de Julho de 2026 (Sábado)				
Local de Concentração: Junto à antiga padaria Aripán				
Partida: 18h00				
Perc	Alt	PERCURSO - 5.2kms	32 Km/h	43 Km/h
0	86	PARTIDA - ESTRADA MONUMENTAL, JUNTO À ANTIGA ARIPAN	18:00	18:00
0,3	58	Passagem pelo hotel Orca Praia, em frente	18:00	18:00
1,2	58	Entroncamento com o Caminho das Quebradas de Baixo, em frente	18:02	18:01
1,5	55	Rotunda da Ponta da Laranjeira, corta a rotunda pela esquerda e toma a sua direita	18:02	18:02
1,8	28	Passagem pela capela da Vitória, em frente	18:03	18:02
2,1	14	Viragem à direita, entrada no PIZO	18:03	18:02
2,6	36	Entroncamento à esquerda com a ECM, em frente	18:04	18:03
3,1	49	Viragem à esquerda junto à AFAVIAS	18:05	18:04
3,6	36	Entroncamento da ECM, viragem à direita	18:06	18:05
4,1	13	Entroncamento do PIZO com a Estrada João Gonçalves Zarco, viragem à direita	18:07	18:05
4,5	33	Entroncamento com a Rua Padre Pita Ferreira, em frente	18:08	18:06
4,7	31	Viragem à esquerda para a Rua Padre Eduardo Clemente Nunes Pereira (entrada em Câmara de Lobos)	18:08	18:06
4,9	25	Viragem à esquerda para a Rua da Carreira	18:09	18:06
5,0	23	Viragem à direita para a Rua São João de Deus	18:09	18:06
5,2	33	META FINAL - JUNTO À IGREJA MATRIZ DE SÃO SEBASTIÃO	18:09	18:07

5ª Etapa – Funchal



Link: <https://www.komoot.com/tour/2644229181>



ALTIMETRIA



Extensão do percurso: 4,30 Km*

Subida acumulada: 60 m*

*por volta



PERCURSO DETALHADO

ASSOCIAÇÃO DE CICLISMO DA MADEIRA					
51ª VOLTA À MADEIRA EM BICICLETA + SOM					
5ª ETAPA					
FUNCHAL					
Data: 19 de Julho de 2026 (Domingo)					
Local de Concentração: Avenida do Mar e das Comunidades Madeirenses, junto ao Cais do Funchal					
Partida: 10h00					
Perc	Alt	PERCURSO - 17.2kms + 38.7kms + 51.6kms	30 Km/h	38 Km/h	
0	15	PARTIDA REAL - AVENIDA DO MAR E DAS COMUNIDADES MADEIRENSES, JUNTO AO CAIS DO FUNCHAL	10:00	10:00	
0,3	15	Rotunda da Autonomia	10:00	10:00	
0,5	15	Rotunda da Autonomia, saída na 3ª à direita, para a Rua 31 de Janeiro	10:01	10:00	
0,6	15	Rua 31 de Janeiro	10:01	10:00	
0,8	30	Ponte do Betencourt (Ponte do Bazar do Povo)	10:01	10:01	
0,9	30	Rua 5 de Outubro	10:01	10:01	
1,0	14	Rotunda da Autonomia, saída na 1ª à direita, para a Avenida do Mar	10:02	10:01	
1,1	14	Avenida do Mar	10:02	10:01	
1,7	10	Viragem à direita para a Rua Cónego Jerónimo Dias Leite	10:03	10:02	
1,9	19	Rotunda do Infante (Corta a Rotunda à esquerda)	10:03	10:03	
2,0	20	Avenida do Infante	10:04	10:03	
2,3	42	Passagem pelo Casino da Madeira	10:04	10:03	
2,8	63	Cruzamento do Conservatório, à esquerda para a Rua Carvalho Araújo	10:05	10:04	
3,0	49	Rua Carvalho Araújo	10:06	10:04	
3,5	15	Rotunda do Porto, viragem na 2ª à direita para o Porto	10:07	10:05	
3,6	16	Avenida Sá Carneiro	10:07	10:05	
4,0	18	Rotunda Sá carneiro, saída na 1ª à direita (em frente)	10:08	10:06	
4,1	18	Avenida do Mar	10:08	10:06	
4,3	15	Passagem pela Meta - 1ª Volta	10:08	10:06	
4,6	15	Rotunda da Autonomia	10:09	10:07	
4,8	15	Rotunda da Autonomia, saída na 3ª à direita, para a Rua 31 de Janeiro	10:09	10:07	
4,9	15	Rua 31 de Janeiro	10:09	10:07	



5,1	30	Ponte do Betencourt (Ponte do Bazar do Povo)		10:10	10:08
5,2	30	Rua 5 de Outubro		10:10	10:08
5,3	14	Rotunda da Autonomia, saída na 1ª à direita, para a Avenida do Mar		10:10	10:08
5,4	14	Avenida do Mar		10:10	10:08
6,0	10	Viragem à direita para a Rua Cónego Jerónimo Dias Leite		10:12	10:09
6,2	19	Rotunda do Infante (Corta a Rotunda à esquerda)		10:12	10:09
6,3	20	Avenida do Infante		10:12	10:09
6,6	42	Passagem pelo Casino da Madeira		10:13	10:10
7,1	63	Cruzamento do Conservatório, à esquerda para a Rua Carvalho Araújo		10:14	10:11
7,3	49	Rua Carvalho Araújo		10:14	10:11
7,8	15	Rotunda do Porto, viragem na 2ª à direita para o Porto		10:15	10:12
7,9	16	Avenida Sá Carneiro		10:15	10:12
8,3	18	Rotunda Sá carneiro, saída na 1ª à direita (em frente)		10:16	10:13
8,4	18	Avenida do Mar		10:16	10:13
8,6	15	Meta Volante - Passagem pela Meta - 2ª Volta	MV	10:17	10:13
8,9	15	Rotunda da Autonomia		10:17	10:14
9,1	15	Rotunda da Autonomia, saída na 3ª à direita, para a Rua 31 de Janeiro		10:18	10:14
9,2	15	Rua 31 de Janeiro		10:18	10:14
9,4	30	Ponte do Betencourt (Ponte do Bazar do Povo)		10:18	10:14
9,5	30	Rua 5 de Outubro		10:19	10:15
9,6	14	Rotunda da Autonomia, saída na 1ª à direita, para a Avenida do Mar		10:19	10:15
9,7	14	Avenida do Mar		10:19	10:15
10,3	10	Viragem à direita para a Rua Cónego Jerónimo Dias Leite		10:20	10:16
10,5	19	Rotunda do Infante (Corta a Rotunda à esquerda)		10:21	10:16
10,6	20	Avenida do Infante		10:21	10:16
10,9	42	Passagem pelo Casino da Madeira		10:21	10:17
11,4	63	Cruzamento do Conservatório, à esquerda para a Rua Carvalho Araújo		10:22	10:18
11,6	49	Rua Carvalho Araújo		10:23	10:18
12,1	15	Rotunda do Porto, viragem na 2ª à direita para o Porto		10:24	10:19
12,2	16	Avenida Sá Carneiro		10:24	10:19
12,6	18	Rotunda Sá carneiro, saída na 1ª à direita (em frente)		10:25	10:19
12,7	18	Avenida do Mar		10:25	10:20
12,9	15	Passagem pela Meta - 3ª Volta		10:25	10:20
13,2	15	Rotunda da Autonomia		10:26	10:20
13,4	15	Rotunda da Autonomia, saída na 3ª à direita, para a Rua 31 de Janeiro		10:26	10:21
13,5	15	Rua 31 de Janeiro		10:27	10:21
13,7	30	Ponte do Betencourt (Ponte do Bazar do Povo)		10:27	10:21
13,8	30	Rua 5 de Outubro		10:27	10:21
13,9	14	Rotunda da Autonomia, saída na 1ª à direita, para a Avenida do Mar		10:27	10:21
14,0	14	Avenida do Mar		10:28	10:22
14,6	10	Viragem à direita para a Rua Cónego Jerónimo Dias Leite		10:29	10:23
14,8	19	Rotunda do Infante (Corta a Rotunda à esquerda)		10:29	10:23
14,9	20	Avenida do Infante		10:29	10:23
15,2	42	Passagem pelo Casino da Madeira		10:30	10:24
15,7	63	Cruzamento do Conservatório, à esquerda para a Rua Carvalho Araújo		10:31	10:24
15,9	49	Rua Carvalho Araújo		10:31	10:25
16,4	15	Rotunda do Porto, viragem na 2ª à direita para o Porto		10:32	10:25
16,5	16	Avenida Sá Carneiro		10:33	10:26
16,9	18	Rotunda Sá carneiro, saída na 1ª à direita (em frente)		10:33	10:26
17,0	18	Avenida do Mar		10:34	10:26
17,2	15	Passagem pela Meta - 4ª Volta - Meta para Cadetes Fem., CPT's Fem.		10:34	10:27




17,5	15	Rotunda da Autonomia		10:35	10:27
17,7	15	Rotunda da Autonomia, saída na 3ª à direita, para a Rua 31 de Janeiro		10:35	10:27
17,8	15	Rua 31 de Janeiro		10:35	10:28
18,0	30	Ponte do Betencourt (Ponte do Bazar do Povo)		10:36	10:28
18,1	30	Rua 5 de Outubro		10:36	10:28
18,2	14	Rotunda da Autonomia, saída na 1ª à direita, para a Avenida do Mar		10:36	10:28
18,3	14	Avenida do Mar		10:36	10:28
18,9	10	Viragem à direita para a Rua Cónego Jerónimo Dias Leite		10:37	10:29
19,1	19	Rotunda do Infante (Corta a Rotunda à esquerda)		10:38	10:30
19,2	20	Avenida do Infante		10:38	10:30
19,5	42	Passagem pelo Casino da Madeira - Prémio de Montanha de 3ª Categoria 		10:39	10:30
20,0	63	Cruzamento do Conservatório, à esquerda para a Rua Carvalho Araújo		10:40	10:31
20,2	49	Rua Carvalho Araújo		10:40	10:31
20,7	15	Rotunda do Porto, viragem na 2ª à direita para o Porto		10:41	10:32
20,8	16	Avenida Sá Carneiro		10:41	10:32
21,2	18	Rotunda Sá carneiro, saída na 1ª à direita (em frente)		10:42	10:33
21,3	18	Avenida do Mar		10:42	10:33
21,5	58	Passagem pela Meta - 5ª Volta		10:43	10:33
21,8	15	Rotunda da Autonomia		10:43	10:34
22,0	15	Rotunda da Autonomia, saída na 3ª à direita, para a Rua 31 de Janeiro		10:44	10:34
22,1	15	Rua 31 de Janeiro		10:44	10:34
22,3	30	Ponte do Betencourt (Ponte do Bazar do Povo)		10:44	10:35
22,4	30	Rua 5 de Outubro		10:44	10:35
22,5	14	Rotunda da Autonomia, saída na 1ª à direita, para a Avenida do Mar		10:45	10:35
22,6	14	Avenida do Mar		10:45	10:35
23,2	10	Viragem à direita para a Rua Cónego Jerónimo Dias Leite		10:46	10:36
23,4	19	Rotunda do Infante (Corta a Rotunda à esquerda)		10:46	10:36
23,5	20	Avenida do Infante		10:47	10:37
23,8	42	Passagem pelo Casino da Madeira		10:47	10:37
24,3	63	Cruzamento do Conservatório, à esquerda para a Rua Carvalho Araújo		10:48	10:38
24,5	49	Rua Carvalho Araújo		10:49	10:38
25,0	15	Rotunda do Porto, viragem na 2ª à direita para o Porto		10:50	10:39
25,1	16	Avenida Sá Carneiro		10:50	10:39
25,5	18	Rotunda Sá carneiro, saída na 1ª à direita (em frente)		10:51	10:40
25,6	18	Avenida do Mar		10:51	10:40
25,8	15	Meta Volante - Passagem pela Meta - 6ª Volta		10:51	10:40
26,1	15	Rotunda da Autonomia		10:52	10:41
26,3	15	Rotunda da Autonomia, saída na 3ª à direita, para a Rua 31 de Janeiro		10:52	10:41
26,4	15	Rua 31 de Janeiro		10:52	10:41
26,6	30	Ponte do Betencourt (Ponte do Bazar do Povo)		10:53	10:42
26,7	30	Rua 5 de Outubro		10:53	10:42
26,8	14	Rotunda da Autonomia, saída na 1ª à direita, para a Avenida do Mar		10:53	10:42
26,9	14	Avenida do Mar		10:53	10:42
27,5	10	Viragem à direita para a Rua Cónego Jerónimo Dias Leite		10:55	10:43
27,7	19	Rotunda do Infante (Corta a Rotunda à esquerda)		10:55	10:43
27,8	20	Avenida do Infante		10:55	10:43
28,1	42	Passagem pelo Casino da Madeira		10:56	10:44
28,6	63	Cruzamento do Conservatório, à esquerda para a Rua Carvalho Araújo		10:57	10:45
28,8	49	Rua Carvalho Araújo		10:57	10:45
29,3	15	Rotunda do Porto, viragem na 2ª à direita para o Porto		10:58	10:46
29,4	16	Avenida Sá Carneiro		10:58	10:46



29,8	18	Rotunda Sá carneiro, saída na 1ª à direita (em frente)	10:59	10:47
29,9	18	Avenida do Mar	10:59	10:47
30,1	15	Passagem pela Meta - 7ª Volta	11:00	10:47
30,1	15	Rotunda da Autonomia	11:00	10:47
30,4	15	Rotunda da Autonomia, saída na 3ª à direita, para a Rua 31 de Janeiro	11:00	10:48
30,6	15	Rua 31 de Janeiro	11:01	10:48
30,7	30	Ponte do Betencourt (Ponte do Bazar do Povo)	11:01	10:48
30,9	30	Rua 5 de Outubro	11:01	10:48
31,0	14	Rotunda da Autonomia, saída na 1ª à direita, para a Avenida do Mar	11:02	10:48
31,1	14	Avenida do Mar	11:02	10:49
31,2	10	Viragem à direita para a Rua Cónego Jerónimo Dias Leite	11:02	10:49
31,8	19	Rotunda do Infante (Corta a Rotunda à esquerda)	11:03	10:50
32,0	20	Avenida do Infante	11:04	10:50
32,1	42	Passagem pelo Casino da Madeira	11:04	10:50
32,4	63	Cruzamento do Conservatório, à esquerda para a Rua Carvalho Araújo	11:04	10:51
32,9	49	Rua Carvalho Araújo	11:05	10:51
33,1	15	Rotunda do Porto, viragem na 2ª à direita para o Porto	11:06	10:52
33,6	16	Avenida Sá Carneiro	11:07	10:53
33,7	18	Rotunda Sá carneiro, saída na 1ª à direita (em frente)	11:07	10:53
34,2	18	Avenida do Mar	11:08	10:54
34,4	15	Meta Volante - Passagem pela Meta - 8ª Volta	11:08	10:54
34,4	15	Rotunda da Autonomia	11:08	10:54
34,4	15	Rotunda da Autonomia, saída na 3ª à direita, para a Rua 31 de Janeiro	11:08	10:54
34,7	15	Rua 31 de Janeiro	11:09	10:54
34,9	30	Ponte do Betencourt (Ponte do Bazar do Povo)	11:09	10:55
35,0	30	Rua 5 de Outubro	11:10	10:55
35,2	14	Rotunda da Autonomia, saída na 1ª à direita, para a Avenida do Mar	11:10	10:55
35,3	14	Avenida do Mar	11:10	10:55
35,4	10	Viragem à direita para a Rua Cónego Jerónimo Dias Leite	11:10	10:55
35,5	19	Rotunda do Infante (Corta a Rotunda à esquerda)	11:11	10:56
36,1	20	Avenida do Infante	11:12	10:57
36,3	42	Passagem pelo Casino da Madeira	11:12	10:57
36,4	63	Cruzamento do Conservatório, à esquerda para a Rua Carvalho Araújo	11:12	10:57
36,7	49	Rua Carvalho Araújo	11:13	10:57
37,2	15	Rotunda do Porto, viragem na 2ª à direita para o Porto	11:14	10:58
37,4	16	Avenida Sá Carneiro	11:14	10:59
37,9	18	Rotunda Sá carneiro, saída na 1ª à direita (em frente)	11:15	10:59
38,5	18	Avenida do Mar	11:17	11:00
38,7	15	Passagem pela Meta - 9ª Volta - Meta para Júniores Fem., Sub-23 Fem., Elites Fem. e Masters Fem.	11:17	11:01
38,7	15	Rotunda da Autonomia	11:17	11:01
38,7	15	Rotunda da Autonomia, saída na 3ª à direita, para a Rua 31 de Janeiro	11:17	11:01
38,7	15	Rua 31 de Janeiro	11:17	11:01
39,0	30	Ponte do Betencourt (Ponte do Bazar do Povo)	11:18	11:01
39,2	30	Rua 5 de Outubro	11:18	11:01
39,3	14	Rotunda da Autonomia, saída na 1ª à direita, para a Avenida do Mar	11:18	11:02
39,5	14	Avenida do Mar	11:19	11:02
39,6	10	Viragem à direita para a Rua Cónego Jerónimo Dias Leite	11:19	11:02
39,7	19	Rotunda do Infante (Corta a Rotunda à esquerda)	11:19	11:02
39,8	20	Avenida do Infante	11:19	11:02
40,4	42	Passagem pelo Casino da Madeira - Prémio de Montanha de 3ª Categoria	11:20	11:03
40,6	63	Cruzamento do Conservatório, à esquerda para a Rua Carvalho Araújo	11:21	11:04



40,7	49	Rua Carvalho Araújo	11:21	11:04	
41,0	15	Rotunda do Porto, viragem na 2ª à direita para o Porto	11:22	11:04	
41,5	16	Avenida Sá Carneiro	11:23	11:05	
41,7	18	Rotunda Sá carneiro, saída na 1ª à direita (em frente)	11:23	11:05	
42,8	18	Avenida do Mar	11:25	11:07	
43,0	15	Passagem pela Meta - 10ª Volta	11:26	11:07	
43,0	15	Rotunda da Autonomia	11:26	11:07	
43,0	15	Rotunda da Autonomia, saída na 3ª à direita, para a Rua 31 de Janeiro	11:26	11:07	
43,0	15	Rua 31 de Janeiro	11:26	11:07	
43,0	30	Ponte do Betencourt (Ponte do Bazar do Povo)	11:26	11:07	
43,3	30	Rua 5 de Outubro	11:26	11:08	
43,5	14	Rotunda da Autonomia, saída na 1ª à direita, para a Avenida do Mar	11:27	11:08	
43,6	14	Avenida do Mar	11:27	11:08	
43,8	10	Viragem à direita para a Rua Cónego Jerónimo Dias Leite	11:27	11:09	
43,9	19	Rotunda do Infante (Corta a Rotunda à esquerda)	11:27	11:09	
44,0	20	Avenida do Infante	11:28	11:09	
44,1	42	Passagem pelo Casino da Madeira	11:28	11:09	
44,7	63	Cruzamento do Conservatório, à esquerda para a Rua Carvalho Araújo	11:29	11:10	
44,9	49	Rua Carvalho Araújo	11:29	11:10	
45,0	15	Rotunda do Porto, viragem na 2ª à direita para o Porto	11:30	11:11	
45,3	16	Avenida Sá Carneiro	11:30	11:11	
45,8	18	Rotunda Sá carneiro, saída na 1ª à direita (em frente)	11:31	11:12	
47,1	18	Avenida do Mar	11:34	11:14	
47,3	15	Passagem pela Meta - 11ª Volta	11:34	11:14	
47,3	15	Rotunda da Autonomia	11:34	11:14	
47,3	15	Rotunda da Autonomia, saída na 3ª à direita, para a Rua 31 de Janeiro	11:34	11:14	
47,3	15	Rua 31 de Janeiro	11:34	11:14	
47,3	30	Ponte do Betencourt (Ponte do Bazar do Povo)	11:34	11:14	
47,3	30	Rua 5 de Outubro	11:34	11:14	
47,6	14	Rotunda da Autonomia, saída na 1ª à direita, para a Avenida do Mar	11:35	11:15	
47,8	14	Avenida do Mar	11:35	11:15	
47,9	10	Viragem à direita para a Rua Cónego Jerónimo Dias Leite	11:35	11:15	
48,1	19	Rotunda do Infante (Corta a Rotunda à esquerda)	11:36	11:15	
48,2	20	Avenida do Infante	11:36	11:16	
48,3	42	Passagem pelo Casino da Madeira	11:36	11:16	
48,4	63	Cruzamento do Conservatório, à esquerda para a Rua Carvalho Araújo	11:36	11:16	
49,0	49	Rua Carvalho Araújo	11:38	11:17	
49,2	15	Rotunda do Porto, viragem na 2ª à direita para o Porto	11:38	11:17	
49,3	16	Avenida Sá Carneiro	11:38	11:17	
49,6	18	Rotunda Sá carneiro, saída na 1ª à direita (em frente)	11:39	11:18	
50,1	15	Rotunda Avenida Sá Carneiro, em frente	11:40	11:19	
51,4	18	Avenida do Mar	11:42	11:21	
51,6	15	META FINAL - AVENIDA DO MAR E DAS COMUNIDADES MADEIRENSES, JUNTO AO CAIS DO FUNCHAL		11:43	11:21

Nota:

- 1) 4 Voltas para Cadetes Femininas, CPT's Femininas.*
- 2) 9 Voltas para Femininas (Juniors Fem., Sub-23 Fem., Elites Fem., e Masters Fem.)*
- 3) 12 Voltas para Masculinos (Cadetes Masc., Juniores Masc., Sub23 Masc., Elites Masc., Masters Mac. (30,40,50,60)) e CPT Masc.. *



***Em todas as etapas os ciclistas terão de cumprir a distância e número de voltas destinado à sua categoria, independentemente das dobragens.**

STAFF TÉCNICO

Diretor de Prova

Vítor Jesus - 963851177

Presidente do Colégio de Comissários

Rui Silva – 913749295

Secretariado e Centro de Acreditação

Suzana Silva - 927843388

Segurança e Apoio Médico

Equipa Médica AMPES e Bombeiros Municipais ou Voluntários dos Municípios.

TREINOS

Os atletas só terão permissão para começar o aquecimento depois de confirmarem a sua participação no secretariado da prova de cada etapa por parte do Diretor Desportivo. Os dorsais e chips deverão estar colocados antes do aquecimento.

DESISTÊNCIAS

Quando um corredor desiste da prova, por qualquer razão, deve avisar o fiscal de pista mais próximo e informar o cronometrista na linha de meta à primeira oportunidade. Qualquer atleta desistente não receberá qualquer ponto na classificação.

ULTRAPASSAGENS E DOBRAGENS

Quando estão a ser dobrados e / ou ultrapassados, os corredores devem afastar-se e ter em consideração os outros corredores, mesmo tratando-se de categorias diferentes. Ao serem ultrapassados e / ou dobrados, não devem em situação alguma obstruir a passagem de um corredor.

DIREITOS DE IMAGEM / PATROCÍNIOS

Todos os direitos de captação, produção e difusão de imagem, estão reservados à Associação de Ciclismo da Madeira. Ao se inscreverem e participarem no evento, os participantes autorizam a utilização e difusão de imagens suas, captadas no decorrer da prova, inclusive os documentos promocionais e/ou publicitários.



À organização reservam-se os direitos de recusar uma denominação, logótipo ou patrocinador de equipa que considere de carácter provocativo ou que desrespeite o espírito do evento.

As equipas/corredores participantes no evento terão de utilizar de forma visível, em toda a prova, os dorsais e/ou placas distribuídos pela organização, os quais não poderão sofrer qualquer tipo de dano ou alteração da sua forma.

É proibido às equipas/corredores, durante o decorrer de qualquer atividade relacionada com o evento, a distribuição, afixação ou projeção de qualquer tipo de informação de carácter publicitário, sem que esta tenha sido devidamente autorizada pela organização.

As equipas/corredores que não cumpram estas normas serão desclassificadas da prova.

MEIOS DE SEGURANÇA E SOCORRO

Meios de segurança e socorro disponíveis:

N.º Pessoas habilitadas a prestar os primeiros socorros: 6

N.º Ambulâncias: 1 postos móveis de 2.ºs socorros

Localização do posto fixo: Junto ao secretariado e no acompanhamento da corrida

Unidades de saúde próximas ao local do evento:

Hospital Dr. Nélio Mendonça
Avenida Luís de Camões, 9004-514 Funchal
Telefone: 291 705 600

Centro de Saúde de Machico
Rua da Ribeira 33, 9200-121 Machico
Telefone: 291 969 130

Centro de Saúde de Santa Cruz
Rua do Bom Jesus, nº26, 9100-169 Santa Cruz
Telefone: 291 524 826

Centro de Saúde da Ribeira Brava
Estrada Regional 104, 9350-146 Ribeira Brava
Telefone: 291 950 200

Centro de Saúde da Ponta do Sol
Estrada do V Centenário, 9360-500 Ponta do Sol
Telefone: 291 970 040



Centro de Saúde de Santana
Rua Comandante Camacho de Freitas 2, 9230-082 Santana
Telefone: 291 570 300

Centro de Saúde de São Vicente
Estrada D. João V, N° 159 Feiteiras de Cima, 9240-206 São Vicente
Telefone: 291 840 060

Centro de Saúde do Porto Moniz
Rua dos Capitães 11, 9270-095 Porto Moniz
Telefone: 291 850 170












Centro de Saúde da Calheta
Caminho Lombo da Estrela, 9370-111 Calheta
Telefone: 291 820 700

Centro de Saúde de Câmara de Lobos
Avenida da Nova Cidade, 9300-061 Câmara de Lobos
Telefone: 291 009 250

PALMARÉS DA VOLTA À MADEIRA EM BICICLETA

<u>1972</u>	<u>Danilo Cabral</u>	 Portugal	<i>Clube Futebol União</i>
<u>1973</u>	<u>Danilo Cabral</u>	 Portugal	<i>Ateneu Comercial do Funchal</i>
<u>1974</u>	<u>José Freitas Martins</u>	 Portugal	<i>Coelima</i>
<u>1975</u>	<u>Danilo Cabral</u>	 Portugal	<i>Ateneu Comercial do Funchal</i>
<u>1976</u>	<u>Raposo Coelho</u>	 Portugal	<i>Clube Futebol União</i>
<u>1977</u>	<u>Cecílio Machado</u>	 Portugal	<i>Grupo Desportivo Cigarros Magos</i>
















1978	<u>Tony Reis</u>	 Portugal	<i>Grupo Desportivo Pérola do Atlântico</i>
1979	<u>João Varino</u>	 Portugal	<i>Socarros</i>
1981	<u>José Henriques</u>	 Portugal	<i>Lousa/Trinaranjus</i>
1982	<u>Venceslau Fernandes</u>	 Portugal	<i>Rodovil/Isusu/A.D. São Vicente</i>
1983	<u>Marco Chagas</u>	 Portugal	<i>Mako Jeans</i>
1984	<u>Luís Domingos</u>	 Portugal	<i>Fazendense</i>
1985	<u>António Marques</u>	 Portugal	<i>Auto Pop Tudor</i>
1986	<u>Ricardo Baptista</u>	 Portugal	<i>Sporting Pinheiro de Loures/Casto</i>
1987	<u>António Silva</u>	 Portugal	<i>Seleccção do Porto/Coimbrões/Etiel</i>
1988	<u>João Paulo Mendes</u>	 Portugal	<i>Stand Custódio/Sambranzense</i>
1989	<u>Carlos Pinho</u>	 Portugal	<i>Seleccção Santa Maria da Feira</i>
1990	Não houve Volta à Madeira		
1991	Não houve Volta à Madeira		
1992	Não houve Volta à Madeira		




1993	<u>Nuno Marta</u>	 Portugal	G.S. Loures/Frutas AB/Tintas Class
1994	<u>Laurentino Piteira</u>	 Portugal	Loures Frutas AB/Propoladar
1995	<u>Pedro Andrade</u>	 Portugal	Araújo/Lino/Bicicletas/ Andrade/Feirense
1996	<u>Carlos Marta</u>	 Portugal	Fimafra/Frutas AB/lourinhanense
1997	<u>Paulo Vieira</u>	 Portugal	Sicasal/Azinhaga
1998	<u>Sérgio Paulinho</u>	 Portugal	Alcobacense/ C. Desportivo
1999	<u>Luís Nóbrega</u>	 Portugal	Grupo Desportivo "A Coruja"
2000	<u>Paulo Vieira</u>	 Portugal	Sicasal/Azinhaga
2001	<u>Paulo Vieira</u>	 Portugal	Sicasal/Azinhaga
2002	<u>Mário Sanchez</u>	 Espanha	Margutsa
2003	<u>Hernâni Broco</u>	 Portugal	Fonotel-Lourinhanense
2004	<u>Hélder Magalhães</u>	 Portugal	Vulcal/S.C. Pombal
2005	<u>André Cardoso</u>	 Portugal	Fonotel/Lourinhanense



<u>2006</u>	<u>Gonzalo Rabuhal</u>	 Espanha	<i>Fonotel/Lourinhanense</i>
<u>2007</u>	<u>Rui Costa</u>	 Portugal	<i>Sport Lisboa e Benfica</i>
<u>2008</u>	<u>Bruno Silva</u>	 Portugal	<i>Casactiva/Quinta das Arcas/Aluvia</i>
<u>2009</u>	<u>Bruno Silva</u>	 Portugal	<i>Aluvia/Valongo</i>
<u>2010</u>	<u>José Gonçalves</u>	 Portugal	<i>Liberty Seguros/Santa Maria da Feira</i>
<u>2011</u>	<u>Vítor Jesus</u>	 Portugal	<i>Clube Futebol Carvalheiro</i>
<u>2012</u>	<u>Ricardo Gouveia</u>	 Portugal	<i>GD Alma Lusa/Barreirinha Bar Café</i>
<u>2013</u>	<u>Ricardo Gouveia</u>	 Portugal	<i>GD Alma Lusa/Barreirinha Bar Café</i>
<u>2014</u>	<u>Ricardo Gouveia</u>	 Portugal	<i>Clube Sport Marítimo/Barreirinha Bar Café</i>
<u>2015</u>	<u>Ricardo Gouveia</u>	 Portugal	<i>Município do Porto Moniz/Clube Naval do Seixal</i>
<u>2016</u>	<u>Gonçalo Carvalho</u>	 Portugal	<i>Miranda/Mortágua</i>
<u>2017</u>	<u>Ricardo Abreu</u>	 Portugal	<i>Município do Porto Moniz/Clube Naval do Seixal</i>
<u>2018</u>	<u>Carlos Gomes</u>	 Portugal	<i>CDES-Mymodhouse Green building/Viveiros Vitor Lourenço/Sintra CC</i>



2019	<u>Marco Vieira</u>	 Portugal	<i>Município do Porto Moniz/Clube Naval do Seixal</i>
2020	<u>Bruno Saraiva</u>	 Portugal	<i>CPR A-do-Barbas/AKlplast/PVS</i>
2021	<u>Bruno Saraiva</u>	 Portugal	<i>CPR A-do-Barbas/AKlplast/PVS</i>
2022	<u>André Filipe</u>	 Portugal	<i>CPR A-do-Barbas/AKlplast/PVS</i>
2023	<u>João Jacinto</u>	 Portugal	<i>CPR A-do-Barbas/AKlplast/PVS</i>
2024	<u>João Jacinto</u>	 Portugal	<i>Clube Desportivo Nacional - Moriano Automóveis / C.D. Pataiense/CO2 Auto</i>
2025	<u>João Jacinto</u>	 Portugal	<i>Clube Desportivo Nacional - CHARIB Gestão de Condomínios - CDASJ/Cyclin´Team/Município Albufeira - CANIÇO RIDERS - INVERMAQUE</i>