



ASSOCIAÇÃO DE
CICLISMO
DA MADEIRA

51ª Volta à Madeira em Bicicleta
15 a 19 de Julho de 2026

51ª Volta à Madeira em Bicicleta

PROGRAMA OFICIAL DE PROVA

15 A 19 DE JULHO DE 2026



INSCRIÇÕES

Data limite das inscrições: Domingo, dia 5 de Julho até as 24h.

Taxa de inscrição:

51ª Volta à Madeira	
Atletas Federados na UVP-FPC (Sub-23 Masc., Elites Masc. e Masters Masc.)	40€
Atletas Federados na UVP-FPC (Sub-23 Fem., Elites Fem. e Masters Fem.)	25€
Atletas Federados na UVP-FPC (CPT Masc e Fem)	45€ Masc. / 20€ Fem.
Atletas Federados na UVP-FPC (Cadetes Masc., Cadetes Fem., Juniores Masc., Juniores Fem., e Paraciclismo)	Gratuito

- Será cobrado metade do valor de inscrição caso a equipa inscreva pelo menos 3 ciclistas

Local das inscrições:

www.acmadeira.pt

Formas de pagamento:

- Transferência bancária para a conta da ACMadeira 0036 0129 99100053856 68 – Montepio Geral. Envio **obrigatório** do comprovativo para geral@acmadeira.pt até Domingo, 5 de Julho, às 24h00.
- Em numerário no secretariado da ACMadeira, Complexo Piscinas Olímpicas do Funchal - Beco dos Álamos, Santo António, 9020-021, Funchal.
- **Inscrições realizadas após as 24h do dia 5 de Julho, sofrem um agravamento de 50€ e têm de ser pagas em numerário junto ao secretariado da prova.**
- Os atletas que realizarem a sua inscrição e não compareçam na prova, terão obrigatoriamente de pagar 50% do valor da inscrição.
- Os cancelamentos de inscrições deverão ocorrer até 6ªFeira, 10 de Julho.

HORÁRIOS

Quarta-feira – 15 de Julho

1ª Etapa – Machico / Funchal (Terreiro da Luta)

14:00-14:30 → Abertura do secretariado / Confirmação das inscrições (Junto à Câmara Municipal de Machico)

14:20 → Reunião com os diretores desportivos

14:30-14:40 → Pesagem de bicicletas (Aleatoriamente)

14:50 → Chamada dos atletas

15:00 → Partida da Prova

16:15 → Chegada Prevista

17:15 → Pódio (Entrega de camisolas)*

*No miradouro existente junto à meta

Quinta-feira – 16 de Julho

2ª Etapa – Ribeira Brava / Ponta do Sol (Canhas)

09:00-09:30 → Abertura do secretariado / Confirmação das inscrições (Junto ao estacionamento da marginal da Ribeira Brava)

09:20 → Reunião com os diretores desportivos

09:30-09:40 → Pesagem de bicicletas (Aleatoriamente)

09:50 → Chamada dos atletas

10:00 → Partida da Prova

11:15 → Chegada Prevista

12:15 → Pódio (Entrega de camisolas)*

*Junto ao Estádio Municipal da Ponta do Sol

Sexta-feira – 17 de Julho

3ª Etapa – Santana / Porto Moniz

08:00- 08:30 → Abertura do secretariado / Confirmação das inscrições (Junto à Câmara Municipal de Santana)

08:20 → Reunião com os diretores desportivos

08:30-08:40 → Pesagem de bicicletas (Aleatoriamente)

08:50 → Chamada dos atletas

09:00 → Partida da Prova

10:50 → Chegada Prevista

12:30 → Pódio (Entrega de camisolas)*

*Junto à Câmara Municipal do Porto Moniz

Sábado – 18 de Julho

4ª Etapa A – Calheta (Prazeres) / Calheta (Prazeres)

08:00- 08:30 → Abertura do secretariado (Junto à igreja dos Prazeres)

08:20 → Reunião com os diretores desportivos

08:30-08:40 → Pesagem de bicicletas (Aleatoriamente)

08:50 → Chamada dos atletas

9:00 → Partida da Prova

11:00 → Chegada Prevista

12:00 → Pódio (Entrega de camisolas)*

*Junto à Igreja dos Prazeres

4ª Etapa B (CRI) – Funchal (Areeiro) / Câmara de Lobos

16:30-17:00 → Abertura do secretariado / Confirmação das inscrições (Junto à antiga padaria Aripán)

16:30-17:30 → Pesagem de bicicletas (Todas as categorias)

17:40 → Reunião com os diretores desportivos

17:50 → Chamada dos atletas

18:00 → Partida do 1º Ciclista

19:15 → Partida do Último Ciclista

20:00 → Pódio (Entrega de camisolas)*

*Junto à Câmara Municipal de Câmara de Lobos

Domingo – 19 de Julho

5ª Etapa – Funchal / Funchal

09:00- 9:30 → Abertura do secretariado (Junto ao Cais do Funchal)

09:20 → Reunião com os diretores desportivos

09:30-9:40 → Pesagem de bicicletas (Aleatoriamente)

09:50 → Chamada dos atletas

10:00 → Partida da Prova

11:20 → Chegada Prevista

13:00 → Pódio (Entrega de Prémios Final)*(**)

** Pódio Final junto ao Cais do Funchal

***Nota:** Os horários poderão sofrer alterações, à organização reserva-se esse direito.



ASSOCIAÇÃO DE
CICLISMO
DA MADEIRA

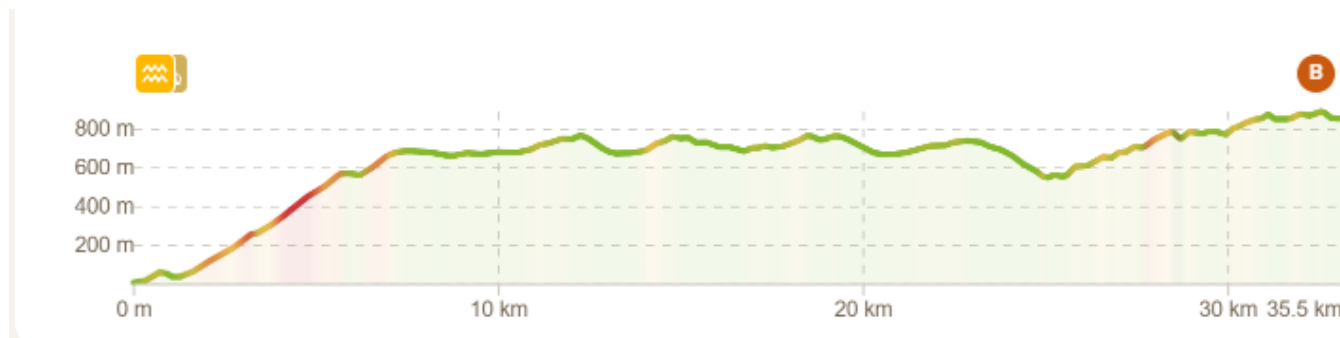
51ª Volta à Madeira em Bicicleta
15 a 19 de Julho de 2026

1ª Etapa – Machico / Terreiro da Luta



Link: <https://www.komoot.com/tour/2644019423>

ALTIMETRIA



Extensão do percurso: 35,50 Km

Subida Acumulada: 1570 m

ASSOCIAÇÃO DE CICLISMO DA MADEIRA – A.C.Madeira

Complexo Piscinas Olímpicas do Funchal - Beco dos Álamos - Santo António - 9020-021 Funchal
E-mail: geral@acmadeira.pt - Tef: 291 632 456 - Tem.: 92 44 20 816



PERCURSO DETALHADO

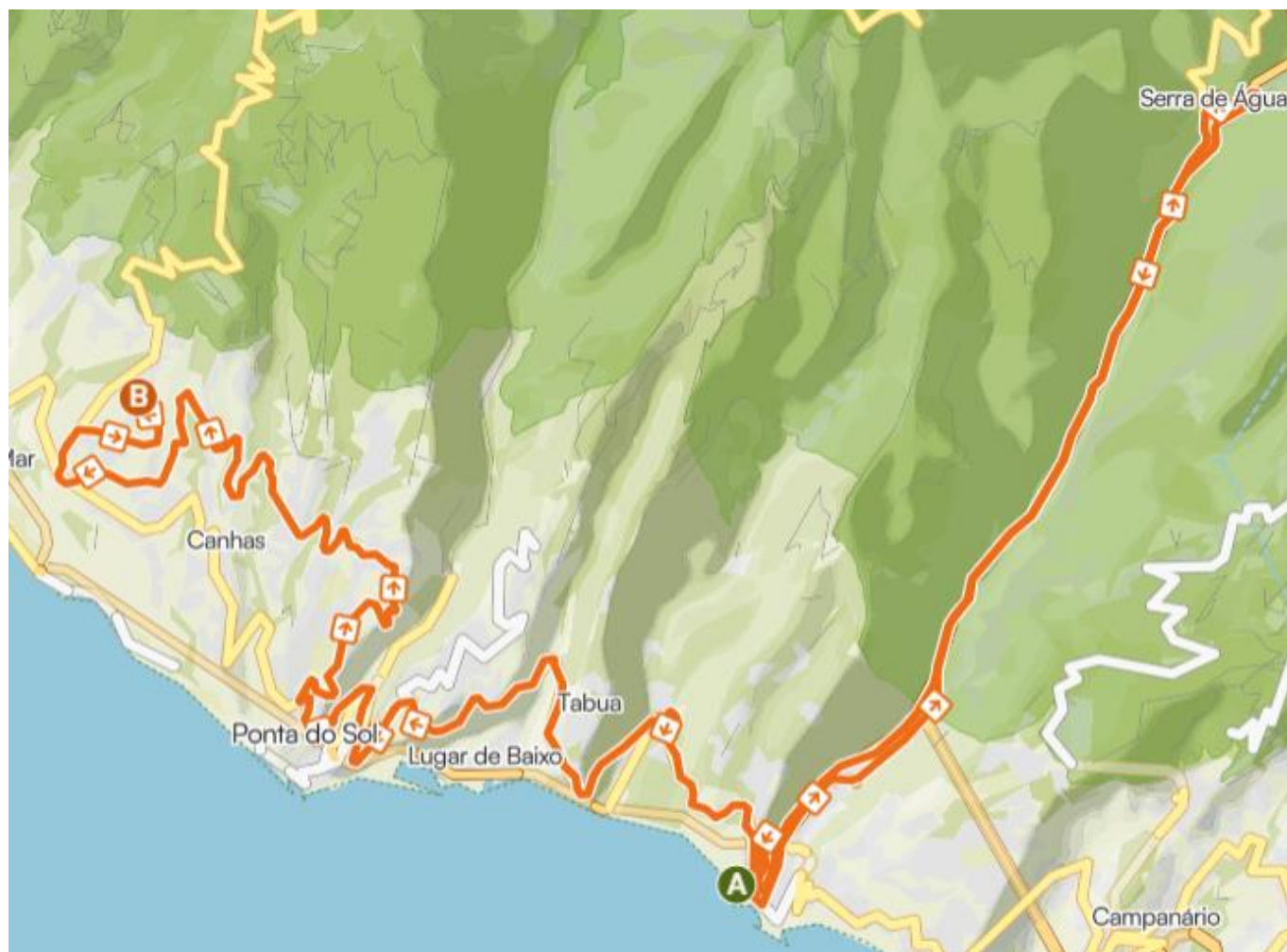
ASSOCIAÇÃO DE CICLISMO DA MADEIRA				
51ª VOLTA À MADEIRA EM BICICLETA				
1ª Etapa				
MACHICO - FUNCHAL (Terreiro da Luta)				
Data: 15 de Julho de 2026 (Quarta)				
Local de Concentração: Junto à Câmara Municipal de Machico				
Partida: 15h00				
Perc	Alt	PERCURSO - 35,5kms	20 Km/h	28 Km/h
0	8	PARTIDA REAL - Em frente à Câmara Municipal de Machico 	15:00	15:00
0,2	10	Rotunda do Centro (Chafariz), saída na 3ª à direita	15:00	15:00
0,2	14	Rua Infante Dom Henrique	15:00	15:00
0,5	33	Rotunda da Ladeira, saída na 3ª à direita	15:01	15:01
0,5	44	Estrada da Queimada	15:01	15:01
1,4	47	Rotunda da Queimada, saída na 1ª à direita	15:04	15:03
1,4	50	Estrada Francisco Álvares da Nóbrega	15:04	15:03
2,2	125	Passagem pelo miradouro Francisco Álvares de Nóbrega	15:06	15:04
2,3	133	Entroncamento com a ER 224, viragem à direita (Início da subida da Matur)	15:06	15:04
2,8	184	Entroncamento com o Caminho da Queimada de Cima, em frente	15:08	15:06
6,6	564	Entroncamento com a Estrada dos Cardais, em frente	15:19	15:14
7,3	650	Entrocamento com a ER207 - Prémio Montanha 1ª Categoria 	15:21	15:15
7,3	655	Entroncamento com a ER207, segue pela direita	15:21	15:15
7,8	686	Passagem pelo Campo de golfe do Santo da Serra, em frente	15:23	15:16
8,8	678	Rotunda, saída na 2ª à direita	15:26	15:18
8,8	680	Estrada Doutor João de Gouveia	15:26	15:18
9,4	682	Entrada no Túnel	15:28	15:20
10,2	672	Rotunda, saída na 3ª à direita	15:30	15:21
10,3	685	ER110	15:30	15:22
11,2	681	Entrocamento para a "Quinta do Lagar", junto à paragem de autocarros - Meta Volante 	15:33	15:24
12,5	750	Entroncamento com as Quatro Estradas, em frente	15:37	15:26
17,0	716	Entroncamento das Águas Mansas, em frente	15:51	15:36
18,6	712	Passagem pelo "O Refúgio dos Amigos"	15:55	15:39
21,3	711	Entrocamento à direita para entrar na Camacha, em frente	16:03	15:45
22,0	674	Entrocamento para subir para a Camacha, em frente	16:06	15:47
22,3	673	Rotunda, saída na 1ª à direita	16:06	15:47
22,8	688	Variante da Camacha, antes da 2ª passadeira - Meta Volante 	16:08	15:48
23,0	700	Entrocamento junto ao Camacha Shopping, à esquerda	16:09	15:49
24,2	736	Rotunda Vale Paraíso, saída na 2ª à direita (em frente)	16:12	15:51
26,7	551	Viragem à direita, entrada no Caminho dos Pretos	16:20	15:57
28,1	629	Cruzamento Caminho São João Latrão, em frente	16:24	16:00
29,1	684	Entroncamento junto do Estádio da Madeira, em frente	16:27	16:02
31,7	787	Entrocamento Rua Nova do Curral dos Romeiros, em frente	16:35	16:07
35,3	855	Passagem pelo Miradouro do Terreiro da Luta	16:45	16:15
35,4	856	Passagem pela "Casa Regional Terreiro da Luta"	16:46	16:15
35,5	859	META FINAL - Junto ao parque de estacionamento 	16:46	16:16



ASSOCIAÇÃO DE
CICLISMO
DA MADEIRA

51ª Volta à Madeira em Bicicleta
15 a 19 de Julho de 2026

2ª Etapa – Ribeira Brava / Canhas (Ponta do Sol)



Link: <https://www.komoot.com/tour/2644023788>

ALTIMETRIA



Extensão do percurso: 34,70 Km

Subida acumulada: 1340m

ASSOCIAÇÃO DE CICLISMO DA MADEIRA – A.C.Madeira
Complexo Piscinas Olímpicas do Funchal - Beco dos Álamos - Santo António - 9020-021 Funchal
E-mail: geral@acmadeira.pt - Tef: 291 632 456 - Tem.: 92 44 20 816



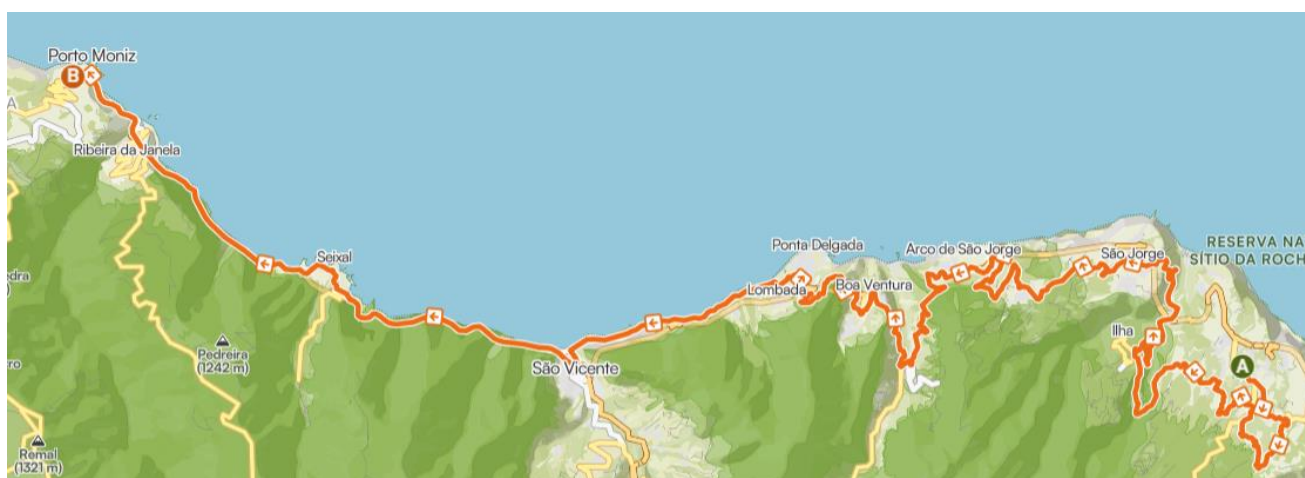
PERCURSO DETALHADO

ASSOCIAÇÃO DE CICLISMO DA MADEIRA				
51ª VOLTA À MADEIRA EM BICICLETA				
2ª Etapa				
RIBEIRA BRAVA - PONTA DO SOL (Canhas)				
Data: 16 de Julho de 2026 (Quinta)				
Local de Concentração: Junto ao estacionamento da marginal da Ribeira Brava				
Partida: 10h00				
Perc	Alt	PERCURSO - 34,70kms	20 Km/h	28 Km/h
0	6	PARTIDA REAL - Estacionamento da marginal da Ribeira Brava 	10:00	10:00
0,3	6	Segue pela Rua Comendador Agostinho Sousa Macedo	10:00	10:00
0,7	23	Rotunda sul da Ribeira Brava, saída na 1ª à direita	10:02	10:01
0,8	25	VE3, passagem pelo Estádio Municipal da Ribeira Brava	10:02	10:01
1,6	49	Entroncamento junto aos bombeiros, segue em frente	10:04	10:03
2,1	62	Rotunda norte da Ribeira Brava, saída na 1ª à direita	10:06	10:04
2,7	69	VE4, entroncamento com a estrada que vem da VR, em frente	10:08	10:05
3,2	102	Passagem pelo Estádio do Centro Desportivo da Madeira	10:09	10:06
3,4	111	Túnel da Meia Léguas	10:10	10:07
6,5	211	Passagem pela "Taberna da Poncha"	10:19	10:13
7,2	276	Entroncamento com a ER105 da Encumeada, segue em frente	10:21	10:15
8,1	329	Rotunda da Serra de Água, saída na 3ª à direita	10:24	10:17
8,4	322	Passagem pela Junta de Freguesia da Serra de Água, segue em frente	10:25	10:18
8,6	329	Passagem pelo Fontanário da Serra de Água - Meta Volante 	10:25	10:18
8,7	330	Entroncamento com a ER105 da Encumeada, viragem à direita	10:26	10:18
9,2	278	Entrocamento com a VE4, segue em frente	10:27	10:19
9,9	211	Passagem pela "Taberna da Poncha"	10:29	10:21
12,5	129	Túnel da Meia Léguas	10:37	10:26
13,3	102	Passagem pelo Estádio do Centro Desportivo da Madeira	10:39	10:28
14,0	63	Entroncamento com a VR, segue pela direita	10:42	10:30
14,2	60	Rotunda norte da Ribeira Brava, saída na 1ª à direita	10:42	10:30
14,7	54	Túnel Gesteiro	10:44	10:31
15,6	37	Rotunda sul da Ribeira Brava, saída na 2ª à direita	10:46	10:33
15,6	36	Rua Padre Gil	10:46	10:33
16,0	13	Entroncamento com a ER222 junto à ponte, viragem à direita	10:48	10:34
16,3	17	Passagem pelo Cemitério da Ribeira Brava	10:48	10:34
17,5	144	Passagem pelo bar "O Camarata" - Prémio Montanha 3ª Categoria 	10:52	10:37
18,8	144	Entrocamento com a Estrada do Pico Ferreiro, em frente	10:56	10:40
19,1	119	Entroncamento à direita, segue em frente	10:57	10:40
19,4	97	Passagem pela ponte sobre a ER227, segue em frente	10:58	10:41
20,7	187	Entrocamento com a Estrada da Candelária, em frente	11:02	10:44
22,7	166	Passagem pelo Miradouro do Cascalho, em frente	11:08	10:48
23,1	192	Entroncamento com a Estrada Nova da Lombada, em frente	11:09	10:49
24,2	106	Encontramento à esquerda com a ER226, segue em frente	11:12	10:51
24,4	102	Rotunda da Volta da Forca, saída na 2ª à direita	11:13	10:52
25,5	152	Cruzamento com a Estrada do Livramento, viragem à direita em direção ao Salão pelo Caminho do Lombo do Meio	11:16	10:54



25,9	171	Passagem pelo Cemitério das Terças / Cemitério do Salão	11:17	10:55
26,6	248	Entroncamento com a Estrada do Monte, segue em frente	11:19	10:57
27,9	361	Entroncamento com a Estrada da Achada, em frente	11:23	10:59
31,3	513	Passagem pelo "Gouveias - Fabrico De Artigos Em Cimento" - Prémio Montanha 1ª Categoria	11:33	11:07
31,3	514	Viragem à esquerda para a Estrada dos Salões Serrado e Cova	11:33	11:07
32,4	459	Entroncamento com a Estrada do Poiso, em frente	11:37	11:09
32,6	462	Entroncamento com a Travessa do Poiso, em frente	11:37	11:09
32,9	461	Entroncamento com o Caminho das Abertas	11:38	11:10
33,1	459	Entroncamento com a ER222 após ao "Meu Super", viragem à direita	11:39	11:10
33,2	463	Entroncamento com a Estrada Engenheiro Teixeira de Sousa, viragem à direita	11:39	11:11
33,6	509	Entroncamento com a Estrada dos Salões, viragem à direita	11:40	11:12
34,3	530	Entroncamento com a Estrada do Poiso, viragem à esquerda	11:42	11:13
34,5	554	Entroncamento com a Estrada da Achada, viragem à esquerda	11:43	11:13
34,7	571	META FINAL - Junto ao Campo Municipal da Ponta do Sol	11:44	11:14

3ª Etapa– Santana / Porto Moniz



Link: <https://www.komoot.com/tour/2644026120>

ALTIMETRIA





ASSOCIAÇÃO DE
CICLISMO
DA MADEIRA

51ª Volta à Madeira em Bicicleta
15 a 19 de Julho de 2026

Extensão do percurso: 62,20 Km

Subida acumulada: 2050m

PERCURSO DETALHADO

ASSOCIAÇÃO DE CICLISMO DA MADEIRA				
51ª VOLTA À MADEIRA EM BICICLETA				
3ª Etapa				
SANTANA - PORTO MONIZ				
Data: 17 de Julho de 2026 (Sexta)				
Local de Concentração: Junto à Câmara Municipal de Santana				
Partida: 9h00				
Perc	Alt	PERCURSO - 62,20km	22 Km/h	32 Km/h
0,0	427	PARTIDA REAL - JUNTO À CÂMARA MUNICIPAL DE SANTANA	9:00	9:00
0,0	427	Avenida 25 de Maio	9:00	9:00
0,1	433	Avenida Manuel Marques da Trindade	9:00	9:00
0,6	463	Passagem pela bomba de gasolina "Repsol", em frente	9:01	9:01
2,0	491	Entroncamento com a Estrada da Feiteira de Cima, viragem à direita	9:05	9:03
3,5	627	Largo antes entroncamento com a Estrada do Serrado do Meio - Prémio Montanha 3ª Categoria	9:09	9:06
3,8	625	Passagem pelo Parque Empresarial de Santana, em frente	9:10	9:07
4,4	580	Entroncamento com o Caminho da Feiteira do Nuno, segue pela esquerda	9:12	9:08
5,1	565	Passagem pelo Campo Municipal de Santana, em frente	9:13	9:09
5,3	551	Entroncamento com a Rua do Pico António Fernandes, segue pela direita	9:14	9:09
5,4	545	Entroncamento à direita com a Rua Joaquim Santana Branco, segue em frente	9:14	9:10
5,7	528	Viragem à esquerda para a Estrada Manuel Agostinho Pereira de Nóbrega	9:15	9:10
7,7	492	Viragem à direita, descendo pelo Caminho das Queimadas	9:21	9:14
8,0	466	Viragem à esquerda para a Estrada da Silveira em direção à Ilha	9:21	9:15
8,1	462	Entroncamento com o Caminho do Curral Velho, em frente	9:21	9:15
8,1	463	Entroncamento com o Impasse do Curral Velho, em frente	9:22	9:15
8,8	441	Cruzamento com o Caminho da Siveira, em frente	9:23	9:16
9,6	438	Cruzamento com o Caminho do Lombo do Meio, em frente	9:26	9:18
12,9	371	Viragem à direita para a Estrada Engenheiro Vieira	9:35	9:24
16,0	109	Rotunda Nova da VE, saída na 2ª à direita	9:43	9:30
16,5	73	Passagem sobre a ponte da Ribeira de São Jorge	9:45	9:30
17,0	91	Entroncamento para Fajã Alta, em frente	9:46	9:31
18,1	195	Passagem pela Casa Leão de Ouro	9:49	9:33
18,8	277	Passagem pela Bomba de Gasolina da BP	9:51	9:35
19,4	311	Passagem pelo Centro de Saúde de São Jorge	9:52	9:36
20,7	395	Passagem pelo Restaurante "Bolo do Caco"	9:56	9:38
21,6	472	Passagem pelo "Felpas Bar", em frente	9:58	9:40
23,3	518	Passagem pelo "Café Park Central" - Prémio Montanha 1ª Categoria	10:03	9:43
24,1	492	Passagem pelas Cabanas de São Jorge, início da descida	10:05	9:45
28,0	154	Entroncamento com a saída da VE, viragem à esquerda para a ER	10:16	9:52
28,3	136	Passagem pelo Pestana Quinta do Arco	10:17	9:53
30,3	366	Túnel Eng.º Duarte Pacheco	10:22	9:56
33,2	189	Passagem pelo restaurante "A Fronteira"	10:30	10:02
35,4	243	Passagem pela Igreja da Boaventura	10:36	10:06
35,9	217	Entroncamento junto ao Estádio, viragem à esquerda	10:37	10:07
35,9	217	Passagem pela Escola Básica da Boaventura	10:37	10:07
37,6	320	Passagem pelo Miradouro da Roça - Prémio Montanha 3ª Categoria	10:42	10:10

ASSOCIAÇÃO DE CICLISMO DA MADEIRA – A.C.Madeira

Complexo Piscinas Olímpicas do Funchal - Beco dos Álamos - Santo António - 9020-021 Funchal

E-mail: geral@acmadeira.pt - Tef: 291 632 456 - Tem.: 92 44 20 816



38,9	261	Entroncamento com a Estrada Municipal das Lombadas, segue em frente		10:46	10:12
39,8	109	Cruzamento com o Caminho do Pico, em frente		10:48	10:14
40,0	95	Entroncamento com a reta da Ponta Delgada, viragem à esquerda		10:49	10:15
40,4	75	Passagem pelo Miradouro da Ponta Delgada, em frente		10:50	10:15
40,8	51	Entroncamento com a Estrada Padre Casimiro Freitas Abreu, em frente		10:51	10:16
41,4	48	Passagem pela sucata		10:52	10:17
43,2	57	Entrada do antigo túnel da ER211		10:57	10:21
43,6	21	Passagem pelo "Restaurante Many"		10:58	10:21
44,5	24	Passagem pelo Clube Naval de São Vicente - Meta Volante	MV	11:01	10:23
45,7	20	Passagem pelo Estádio dos Juncos		11:04	10:25
46,1	18	Rotunda após a ponte azul, saída na 2ª à direita		11:05	10:26
46,1	18	Estrada Dom João V		11:05	10:26
46,5	36	Rotunda VE2, saída na 1ª à direita (Viragem à direita)		11:06	10:27
46,5	38	Túnel da Terra Chã (491 m)		11:06	10:27
47,4	25	Passagem pelo restaurante Centro do Ouro		11:09	10:28
47,9	51	Túnel Agua de Alto (600 m)		11:10	10:29
48,5	104	Túnel Ribeira do Inferno (425 m)		11:12	10:30
49,2	129	Túnel Ladeira da Vinha (475 m)		11:14	10:32
50,3	115	Túnel João Delgado (1274 m)		11:17	10:34
51,8	144	Túnel da Ribeira do Moínho (136 m)		11:21	10:37
51,9	150	Túnel do Lugar (310m)		11:21	10:37
52,6	117	Viragem à direita em direcção ao Seixal		11:23	10:38
53,8	66	Centro Cívico do Seixal - Meta Volante	MV	11:26	10:40
54,3	67	Entrada na VE2, viragem à direita		11:28	10:41
55,1	34	Túnel da Fajã da Parreira (31 m)		11:30	10:43
55,2	40	Túnel da Fajã das Contreiras (2586 m)		11:30	10:43
58,3	67	Túnel dos Casais (1363 m)		11:39	10:49
59,8	43	Túnel da Ribeira da Janela (363 m)		11:43	10:52
60,2	94	Túnel da Fajã do Barro (325 m)		11:44	10:52
60,8	119	Túnel da Fajã do Manuel (520 m)		11:45	10:54
61,8	32	Rotunda Porto Moniz, saída na 3ª à direita		11:48	10:55
61,9	35	ER 101 em direcção à Câmara Municipal do Porto Moniz		11:48	10:56
62,2	76	META FINAL: Junto à Câmara Municipal do Porto Moniz	FF	11:49	10:56



ASSOCIAÇÃO DE
CICLISMO
DA MADEIRA

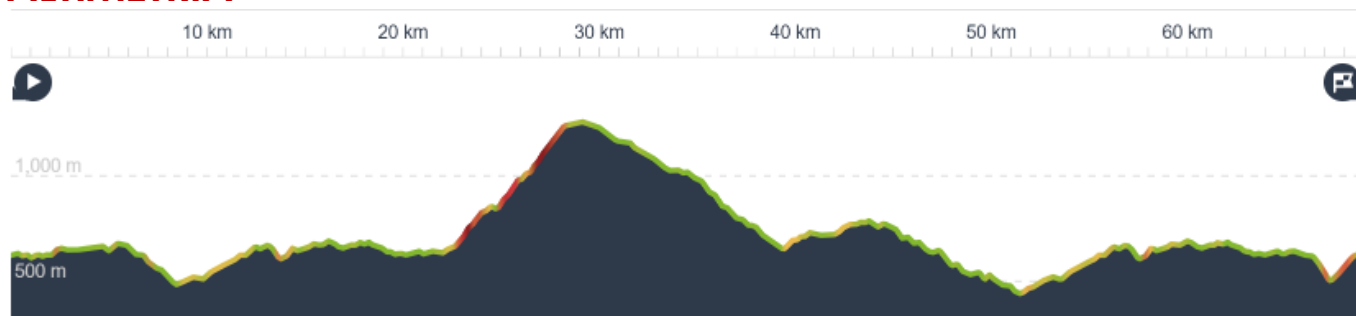
51ª Volta à Madeira em Bicicleta
15 a 19 de Julho de 2026

4ª Etapa A – Calheta (Prazeres) / Calheta (Prazeres)



Link: <https://www.komoot.com/tour/2644213461>

ALTIMETRIA



Extensão do percurso: 24,30 Km / 68,10 Km

Subida acumulada: 560m / 1850m



ASSOCIAÇÃO DE CICLISMO DA MADEIRA – A.C.Madeira
Complexo Piscinas Olímpicas do Funchal - Beco dos Álamos - Santo António - 9020-021 Funchal
E-mail: geral@acmadeira.pt - Tef: 291 632 456 - Tem.: 92 44 20 816



PERCURSO DETALHADO

ASSOCIAÇÃO DE CICLISMO DA MADEIRA				
51ª VOLTA À MADEIRA EM BICICLETA				
4Aª Etapa				
CALHETA (Prazeres) - CALHETA (Prazeres)				
Data: 18 de Julho de 2026 (Sábado)				
Local de Concentração: Junto à Igreja dos Prazeres				
Partida: 9h00				
Perc	Alt	PERCURSO - 24,30kms / 68,10kms	22 Km/h	34 Km/h
0	623	PARTIDA REAL - Junto à Igreja dos Prazeres	09:00	09:00
0,0	623	Caminho Lombo da Rocha	9:00	9:00
0,3	623	Cruzamento na estrada Regional 222, viragem à esquerda	9:00	9:00
0,4	624	ER222	9:01	9:00
0,5	636	Viragem à esquerda em direção para o acesso para a VE 3	9:01	9:00
0,6	615	Viragem à direita na VE3	9:01	9:01
0,8	618	Túnel Lombo da Velha (105m)	9:02	9:01
1,8	622	Entrocamento da Maloeira, em frente	9:04	9:03
2,2	617	Túnel da Raposeira (260)	9:06	9:04
2,6	651	Rotunda da Raposeira, saída na 2ª à direita (em frente)	9:07	9:04
3,0	654	Túnel "Lombada dos Cedros"	9:08	9:05
3,6	652	Rotunda Fajã Ovelha, saída na 2ª à direita (em frente)	9:09	9:06
3,7	659	Túnel "Fajã Ovelha"	9:10	9:06
5,1	649	Túnel "Lombada dos Marinheiros"	9:13	9:09
5,5	685	Rotunda Lombada dos Marinheiros, , saída na 1ª à direita (em frente)	9:15	9:10
5,6	681	Túnel "Levada Nova"	9:15	9:10
6,9	608	Rotunda do Amparo, saída na 2ª à direita (em frente)	9:18	9:12
7,7	562	Rotunda Salão de cima, saída na 2ª direita (em frente)	9:21	9:14
8,5	468	Rotunda Ponta do Pargo, saída na 3ª à direita	9:23	9:15
8,6	474	Estrada Regional 101	9:23	9:16
8,7	481	Cruzamento com a Rua Dr. Vasco Augusto de França, em frente	9:23	9:16
9,0	499	Cruzamento com o Impasse dos Currais, em frente	9:24	9:16
9,5	516	Passagem pela Igreja da Lombadinha	9:25	9:17
10,6	555	Entroncamento acesso VE3 no Amparo, em frente	9:28	9:19
12,0	615	Sítio do Lombo	9:32	9:22
13,3	658	Sítio da Lombada dos Marinheiros	9:36	9:24
14,9	651	Passagem pela Padaria Panoeste	9:40	9:27
15,7	676	Passagem pelo "Café da Achada"	9:42	9:29
16,4	685	Passagem pela Casa do Povo da Fajã de Ovelha - Meta Volante	9:44	9:30
17,3	659	Entroncamento da Fajã de Ovelha em frente	9:47	9:32
18,7	657	Entrocamento da Raposeira com a VE3, em frente	9:51	9:35
19,1	656	Passagem pela Igreja da Raposeira	9:52	9:35
20,1	629	Entrocamento da Maloeira com a VE3, em frente	9:54	9:37
21,9	635	Entrocamento com a VE3, segue em frente	9:59	9:41
22,0	635	Entrocamento com a ER210, viragem à esquerda (direção Fonte do Bispo) (Cadetes Fem. seguem em frente - continuam pelo km66)	10:00	9:41
28,4	1239	Fim da subida para a Fonte do Bispo - Prémio Montanha 1ª Categoria	10:17	9:53
28,6	1242	Entrocamento para acesso à ER105, segue em frente	10:18	9:53
29,9	1230	Entrocamento com a ER105, viragem à esquerda	10:21	9:56
38,9	681	Passagem pela Feira do Gado	10:46	10:12
39,0	673	Entroncamento com a ER101, viragem à esquerda (direção Ponta do Pargo)	10:46	10:13
41,5	717	Entrocamento com o Sítio do Pinheiro, segue em frente	10:53	10:17
42,0	721	Passagem pelas Achadas da Cruz, em frente	10:54	10:18



48,0	575	Entrocamento com o Caminho da Lombada Velha, em frente		11:10	10:30
48,5	550	Entrocamento com o Caminho do Lombo Queimado, em frente		11:12	10:30
48,9	536	Entrocamento com o Caminho da Ribeira da Vaca, em frente		11:13	10:31
51,0	477	Entroncamento com o Caminho do Pedregal, em frente		11:19	10:35
52,2	477	Rotunda da Ponta do Pargo, saída na 2ª à direita		11:22	10:37
52,4	474	Estrada Regional 101		11:22	10:38
52,4	477	Passagem pela Escola Primária da Ponta do Pargo - Meta Volante	MV	11:22	10:38
52,5	481	Cruzamento com a Rua Dr. Vasco Augusto de França, em frente		11:23	10:38
52,8	499	Cruzamento com o Impasse dos Currais, em frente		11:24	10:39
53,3	516	Passagem pela Igreja da Lombadinha		11:25	10:39
54,4	555	Entroncamento acesso VE3 no Amparo, em frente		11:28	10:42
55,8	615	Sítio do Lombo		11:32	10:44
57,1	658	Sítio da Lombada dos Marinheiros		11:35	10:47
58,7	651	Passagem pela Padaria Panoeste		11:40	10:50
59,5	676	Passagem pelo "Café da Achada"		11:42	10:51
60,2	685	Passagem pela Casa do Povo da Fajã de Ovelha		11:44	10:52
61,1	659	Entroncamento da Fajã de Ovelha em frente		11:46	10:54
62,5	657	Entrocamento da Raposeira com a VE3, em frente		11:50	10:57
62,9	656	Passagem pela Igreja da Raposeira		11:51	10:57
63,9	629	Entrocamento da Maloeira com a VE3, em frente		11:54	10:59
65,7	635	Entrocamento no acesso à VE3, segue em frente		11:59	11:03
65,8	635	Entrocamento com a ER210, segue em frente		11:59	11:03
66,0	625	Entroncamento ER101, viragem à direita para o Caminho da Corrida Grande		12:00	11:03
66,8	568	Entroncamento à direita com a Travessa da Corrida Grande, viragem à direita		12:02	11:05
67,2	582	Entroncamento com o Caminho da Referta, viragem à direita		12:03	11:06
67,8	625	Passagem pelo Centro de Saúde, em frente		12:04	11:07
68,1	623	META FINAL - Junto à Igreja dos Prazeres Prémio Montanha 3ª Categoria	 	12:05	11:07



ASSOCIAÇÃO DE
CICLISMO
DA MADEIRA

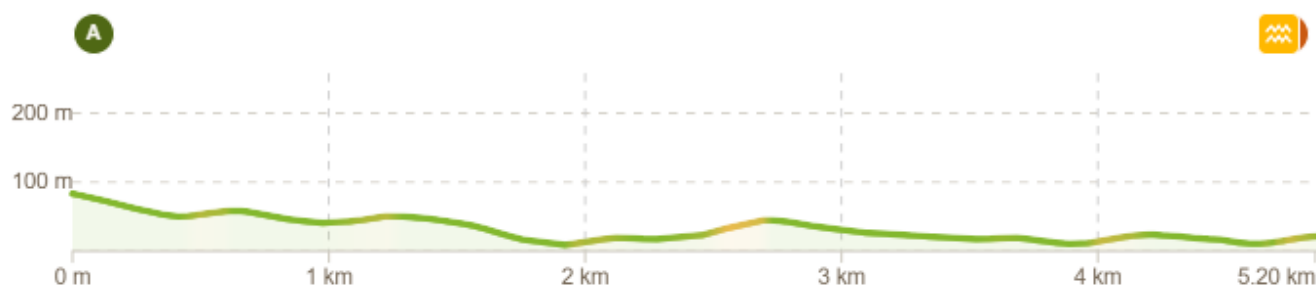
51ª Volta à Madeira em Bicicleta
15 a 19 de Julho de 2026

4ª Etapa B (CRI) – Funchal (Areeiro) / Câmara de Lobos



Link: <https://www.komoot.com/tour/2644220762>

ALTIMETRIA



Extensão do percurso: 5,20 Km

Subida acumulada: 80m

ASSOCIAÇÃO DE CICLISMO DA MADEIRA – A.C.Madeira

Complexo Piscinas Olímpicas do Funchal - Beco dos Álamos - Santo António - 9020-021 Funchal
E-mail: geral@acmadeira.pt - Tef: 291 632 456 - Tem.: 92 44 20 816



PERCURSO DETALHADO

ASSOCIAÇÃO DE CICLISMO DA MADEIRA					
51ª VOLTA À MADEIRA EM BICICLETA					
4Bª Etapa (CRI)					
FUNCHAL-CÂMARA DE LOBOS					
Data: 18 de Julho de 2026 (Sábado)					
Local de Concentração: Junto à antiga padaria Aripán					
Partida: 18h00					
Perc	Alt	PERCURSO - 5.2kms		32 Km/h	43 Km/h
0	86	PARTIDA - Estrada Monumental, junto à antiga padaria Aripán		18:00	18:00
0,3	58	Passagem pelo hotel Orca Praia, em frente		18:00	18:00
1,2	58	Entroncamento com o Caminho das Quebradas de Baixo, em frente		18:02	18:01
1,5	55	Rotunda da Ponta da Laranjeira, saída na 5ª à direita		18:02	18:02
1,8	28	Passagem pela capela da Vitória, em frente		18:03	18:02
2,1	14	Viragem à direita, entrada no PIZO		18:03	18:02
2,6	36	Entroncamento à esquerda com a ECM, em frente		18:04	18:03
3,1	49	Viragem à esquerda junto à AFAVIAS		18:05	18:04
3,6	36	Entrocamento da ECM, viragem à direita		18:06	18:05
4,1	13	Entrocamento do PIZO com a Estrada João Gonçalves Zarco, viragem à direita		18:07	18:05
4,5	33	Entroncamento com a Rua Padre Pita Ferreira, em frente		18:08	18:06
4,7	31	Viragem à esquerda para a Rua Padre Eduardo Clemente Nunes Pereira (entrada em Câmara de Lobos)		18:08	18:06
4,9	25	Viragem à esquerda para a Rua da Carreira		18:09	18:06
5,0	23	Viragem à direita para a Rua São João de Deus		18:09	18:06
5,2	33	META FINAL - Junto à Igreja Matriz de São Sebastião		18:09	18:07



ASSOCIAÇÃO DE
CICLISMO
DA MADEIRA

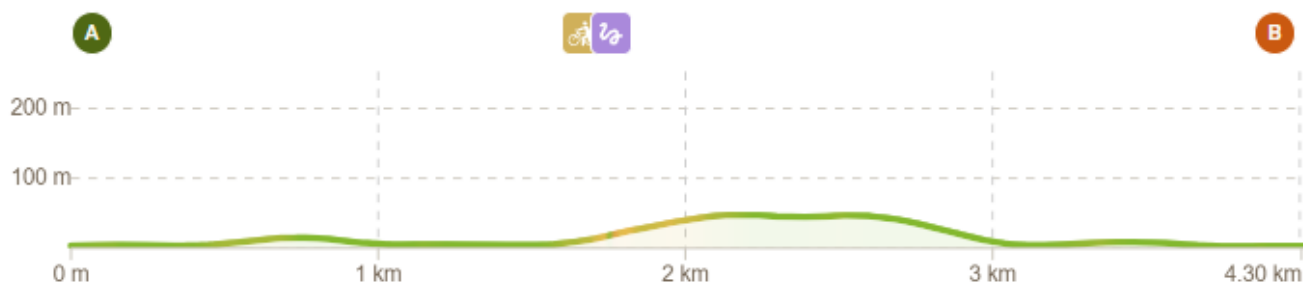
51ª Volta à Madeira em Bicicleta
15 a 19 de Julho de 2026

5ª Etapa – Funchal/Funchal



Link: <https://www.komoot.com/tour/2644229181>

ALTIMETRIA



Extensão do percurso: 4,30 Km*

Subida acumulada: 60 m*


*por volta



PERCURSO DETALHADO

ASSOCIAÇÃO DE CICLISMO DA MADEIRA				
51ª VOLTA À MADEIRA EM BICICLETA				
5ª Etapa				
FUNCHAL-FUNCHAL				
Data: 19 de Julho de 2026 (Domingo)				
Local de Concentração: Avenida do Mar e das Comunidades Madeirenses, junto ao Cais do Funchal				
Partida: 10h00				
Perc	Alt	PERCURSO - 17.2kms + 38.7kms + 51.6kms	30 Km/h	38 Km/h
0	15	PARTIDA REAL - Avenida do Mar e das Comunidades Madeirenses, junto ao Cais do Funchal	10:00	10:00
0,3	15	Rotunda da Autonomia	10:00	10:00
0,5	15	Rotunda da Autonomia, saída na 3ª à direita, para a Rua 31 de Janeiro	10:01	10:00
0,6	15	Rua 31 de Janeiro	10:01	10:00
0,8	30	Ponte do Betencourt (Ponte do Bazar do Povo)	10:01	10:01
0,9	30	Rua 5 de Outubro	10:01	10:01
1,0	14	Rotunda da Autonomia, saída na 1ª à direita, para a Avenida do Mar	10:02	10:01
1,1	14	Avenida do Mar	10:02	10:01
1,7	10	Viragem à direita para a Rua Cónego Jerónimo Dias Leite	10:03	10:02
1,9	19	Rotunda do Infante (Corta a Rotunda à esquerda)	10:03	10:03
2,0	20	Avenida do Infante	10:04	10:03
2,3	42	Passagem pelo Casino da Madeira	10:04	10:03
2,8	63	Cruzamento do Conservatório, à esquerda para a Rua Carvalho Araújo	10:05	10:04
3,0	49	Rua Carvalho Araújo	10:06	10:04
3,5	15	Rotunda do Porto, viragem na 2ª à direita para o Porto	10:07	10:05
3,6	16	Avenida Sá Carneiro	10:07	10:05
4,0	18	Rotunda Sá carneiro, saída na 1ª à direita (em frente)	10:08	10:06
4,1	18	Avenida do Mar	10:08	10:06
4,3	15	Passagem pela Meta - 1ª Volta	10:08	10:06
4,6	15	Rotunda da Autonomia	10:09	10:07
4,8	15	Rotunda da Autonomia, saída na 3ª à direita, para a Rua 31 de Janeiro	10:09	10:07
4,9	15	Rua 31 de Janeiro	10:09	10:07
5,1	30	Ponte do Betencourt (Ponte do Bazar do Povo)	10:10	10:08
5,2	30	Rua 5 de Outubro	10:10	10:08
5,3	14	Rotunda da Autonomia, saída na 1ª à direita, para a Avenida do Mar	10:10	10:08
5,4	14	Avenida do Mar	10:10	10:08
6,0	10	Viragem à direita para a Rua Cónego Jerónimo Dias Leite	10:12	10:09
6,2	19	Rotunda do Infante (Corta a Rotunda à esquerda)	10:12	10:09
6,3	20	Avenida do Infante	10:12	10:09
6,6	42	Passagem pelo Casino da Madeira	10:13	10:10
7,1	63	Cruzamento do Conservatório, à esquerda para a Rua Carvalho Araújo	10:14	10:11
7,3	49	Rua Carvalho Araújo	10:14	10:11
7,8	15	Rotunda do Porto, viragem na 2ª à direita para o Porto	10:15	10:12
7,9	16	Avenida Sá Carneiro	10:15	10:12
8,3	18	Rotunda Sá carneiro, saída na 1ª à direita (em frente)	10:16	10:13
8,4	18	Avenida do Mar	10:16	10:13
8,6	15	Passagem pela Meta - 2ª Volta - Meta Volante	10:17	10:13
8,9	15	Rotunda da Autonomia	10:17	10:14
9,1	15	Rotunda da Autonomia, saída na 3ª à direita, para a Rua 31 de Janeiro	10:18	10:14
9,2	15	Rua 31 de Janeiro	10:18	10:14
9,4	30	Ponte do Betencourt (Ponte do Bazar do Povo)	10:18	10:14
9,5	30	Rua 5 de Outubro	10:19	10:15




9,6	14	Rotunda da Autonomia, saída na 1ª à direita, para a Avenida do Mar	10:19	10:15
9,7	14	Avenida do Mar	10:19	10:15
10,3	10	Viragem à direita para a Rua Cónego Jerónimo Dias Leite	10:20	10:16
10,5	19	Rotunda do Infante (Corta a Rotunda à esquerda)	10:21	10:16
10,6	20	Avenida do Infante	10:21	10:16
10,9	42	Passagem pelo Casino da Madeira	10:21	10:17
11,4	63	Cruzamento do Conservatório, à esquerda para a Rua Carvalho Araújo	10:22	10:18
11,6	49	Rua Carvalho Araújo	10:23	10:18
12,1	15	Rotunda do Porto, viragem na 2ª à direita para o Porto	10:24	10:19
12,2	16	Avenida Sá Carneiro	10:24	10:19
12,6	18	Rotunda Sá carneiro, saída na 1ª à direita (em frente)	10:25	10:19
12,7	18	Avenida do Mar	10:25	10:20
12,9	15	Passagem pela Meta - 3ª Volta	10:25	10:20
13,2	15	Rotunda da Autonomia	10:26	10:20
13,4	15	Rotunda da Autonomia, saída na 3ª à direita, para a Rua 31 de Janeiro	10:26	10:21
13,5	15	Rua 31 de Janeiro	10:27	10:21
13,7	30	Ponte do Betencourt (Ponte do Bazar do Povo)	10:27	10:21
13,8	30	Rua 5 de Outubro	10:27	10:21
13,9	14	Rotunda da Autonomia, saída na 1ª à direita, para a Avenida do Mar	10:27	10:21
14,0	14	Avenida do Mar	10:28	10:22
14,6	10	Viragem à direita para a Rua Cónego Jerónimo Dias Leite	10:29	10:23
14,8	19	Rotunda do Infante (Corta a Rotunda à esquerda)	10:29	10:23
14,9	20	Avenida do Infante	10:29	10:23
15,2	42	Passagem pelo Casino da Madeira	10:30	10:24
15,7	63	Cruzamento do Conservatório, à esquerda para a Rua Carvalho Araújo	10:31	10:24
15,9	49	Rua Carvalho Araújo	10:31	10:25
16,4	15	Rotunda do Porto, viragem na 2ª à direita para o Porto	10:32	10:25
16,5	16	Avenida Sá Carneiro	10:33	10:26
16,9	18	Rotunda Sá carneiro, saída na 1ª à direita (em frente)	10:33	10:26
17,0	18	Avenida do Mar	10:34	10:26
17,2	15	Passagem pela Meta - 4ª Volta - Meta para Cadetes Fem., CPT's Fem.	10:34	10:27
17,5	15	Rotunda da Autonomia	10:35	10:27
17,7	15	Rotunda da Autonomia, saída na 3ª à direita, para a Rua 31 de Janeiro	10:35	10:27
17,8	15	Rua 31 de Janeiro	10:35	10:28
18,0	30	Ponte do Betencourt (Ponte do Bazar do Povo)	10:36	10:28
18,1	30	Rua 5 de Outubro	10:36	10:28
18,2	14	Rotunda da Autonomia, saída na 1ª à direita, para a Avenida do Mar	10:36	10:28
18,3	14	Avenida do Mar	10:36	10:28
18,9	10	Viragem à direita para a Rua Cónego Jerónimo Dias Leite	10:37	10:29
19,1	19	Rotunda do Infante (Corta a Rotunda à esquerda)	10:38	10:30
19,2	20	Avenida do Infante	10:38	10:30
19,5	42	Passagem pelo Casino da Madeira (Prémio de Montanha de 3ª Categoria) 	10:39	10:30
20,0	63	Cruzamento do Conservatório, à esquerda para a Rua Carvalho Araújo	10:40	10:31
20,2	49	Rua Carvalho Araújo	10:40	10:31
20,7	15	Rotunda do Porto, viragem na 2ª à direita para o Porto	10:41	10:32
20,8	16	Avenida Sá Carneiro	10:41	10:32
21,2	18	Rotunda Sá carneiro, saída na 1ª à direita (em frente)	10:42	10:33
21,3	18	Avenida do Mar	10:42	10:33
21,5	58	Passagem pela Meta - 5ª Volta	10:43	10:33
21,8	15	Rotunda da Autonomia	10:43	10:34
22,0	15	Rotunda da Autonomia, saída na 3ª à direita, para a Rua 31 de Janeiro	10:44	10:34
22,1	15	Rua 31 de Janeiro	10:44	10:34
22,3	30	Ponte do Betencourt (Ponte do Bazar do Povo)	10:44	10:35




22,4	30	Rua 5 de Outubro		10:44	10:35
22,5	14	Rotunda da Autonomia, saída na 1ª à direita, para a Avenida do Mar		10:45	10:35
22,6	14	Avenida do Mar		10:45	10:35
23,2	10	Viragem à direita para a Rua Cónego Jerónimo Dias Leite		10:46	10:36
23,4	19	Rotunda do Infante (Corta a Rotunda à esquerda)		10:46	10:36
23,5	20	Avenida do Infante		10:47	10:37
23,8	42	Passagem pelo Casino da Madeira		10:47	10:37
24,3	63	Cruzamento do Conservatório, à esquerda para a Rua Carvalho Araújo		10:48	10:38
24,5	49	Rua Carvalho Araújo		10:49	10:38
25,0	15	Rotunda do Porto, viragem na 2ª à direita para o Porto		10:50	10:39
25,1	16	Avenida Sá Carneiro		10:50	10:39
25,5	18	Rotunda Sá carneiro, saída na 1ª à direita (em frente)		10:51	10:40
25,6	18	Avenida do Mar		10:51	10:40
25,8	15	Passagem pela Meta - 6ª Volta - Meta Volante	MV	10:51	10:40
26,1	15	Rotunda da Autonomia		10:52	10:41
26,3	15	Rotunda da Autonomia, saída na 3ª à direita, para a Rua 31 de Janeiro		10:52	10:41
26,4	15	Rua 31 de Janeiro		10:52	10:41
26,6	30	Ponte do Betencourt (Ponte do Bazar do Povo)		10:53	10:42
26,7	30	Rua 5 de Outubro		10:53	10:42
26,8	14	Rotunda da Autonomia, saída na 1ª à direita, para a Avenida do Mar		10:53	10:42
26,9	14	Avenida do Mar		10:53	10:42
27,5	10	Viragem à direita para a Rua Cónego Jerónimo Dias Leite		10:55	10:43
27,7	19	Rotunda do Infante (Corta a Rotunda à esquerda)		10:55	10:43
27,8	20	Avenida do Infante		10:55	10:43
28,1	42	Passagem pelo Casino da Madeira		10:56	10:44
28,6	63	Cruzamento do Conservatório, à esquerda para a Rua Carvalho Araújo		10:57	10:45
28,8	49	Rua Carvalho Araújo		10:57	10:45
29,3	15	Rotunda do Porto, viragem na 2ª à direita para o Porto		10:58	10:46
29,4	16	Avenida Sá Carneiro		10:58	10:46
29,8	18	Rotunda Sá carneiro, saída na 1ª à direita (em frente)		10:59	10:47
29,9	18	Avenida do Mar		10:59	10:47
30,1	15	Passagem pela Meta - 7ª Volta		11:00	10:47
30,1	15	Rotunda da Autonomia		11:00	10:47
30,4	15	Rotunda da Autonomia, saída na 3ª à direita, para a Rua 31 de Janeiro		11:00	10:48
30,6	15	Rua 31 de Janeiro		11:01	10:48
30,7	30	Ponte do Betencourt (Ponte do Bazar do Povo)		11:01	10:48
30,9	30	Rua 5 de Outubro		11:01	10:48
31,0	14	Rotunda da Autonomia, saída na 1ª à direita, para a Avenida do Mar		11:02	10:48
31,1	14	Avenida do Mar		11:02	10:49
31,2	10	Viragem à direita para a Rua Cónego Jerónimo Dias Leite		11:02	10:49
31,8	19	Rotunda do Infante (Corta a Rotunda à esquerda)		11:03	10:50
32,0	20	Avenida do Infante		11:04	10:50
32,1	42	Passagem pelo Casino da Madeira		11:04	10:50
32,4	63	Cruzamento do Conservatório, à esquerda para a Rua Carvalho Araújo		11:04	10:51
32,9	49	Rua Carvalho Araújo		11:05	10:51
33,1	15	Rotunda do Porto, viragem na 2ª à direita para o Porto		11:06	10:52
33,6	16	Avenida Sá Carneiro		11:07	10:53
33,7	18	Rotunda Sá carneiro, saída na 1ª à direita (em frente)		11:07	10:53
34,2	18	Avenida do Mar		11:08	10:54
34,4	15	Passagem pela Meta - 8ª Volta (Meta Volante)	MV	11:08	10:54
34,4	15	Rotunda da Autonomia		11:08	10:54
34,4	15	Rotunda da Autonomia, saída na 3ª à direita, para a Rua 31 de Janeiro		11:08	10:54
34,7	15	Rua 31 de Janeiro		11:09	10:54



34,9	30	Ponte do Betencourt (Ponte do Bazar do Povo)	11:09	10:55
35,0	30	Rua 5 de Outubro	11:10	10:55
35,2	14	Rotunda da Autonomia, saída na 1ª à direita, para a Avenida do Mar	11:10	10:55
35,3	14	Avenida do Mar	11:10	10:55
35,4	10	Viragem à direita para a Rua Cónego Jerónimo Dias Leite	11:10	10:55
35,5	19	Rotunda do Infante (Corta a Rotunda à esquerda)	11:11	10:56
36,1	20	Avenida do Infante	11:12	10:57
36,3	42	Passagem pelo Casino da Madeira	11:12	10:57
36,4	63	Cruzamento do Conservatório, à esquerda para a Rua Carvalho Araújo	11:12	10:57
36,7	49	Rua Carvalho Araújo	11:13	10:57
37,2	15	Rotunda do Porto, viragem na 2ª à direita para o Porto	11:14	10:58
37,4	16	Avenida Sá Carneiro	11:14	10:59
37,9	18	Rotunda Sá carneiro, saída na 1ª à direita (em frente)	11:15	10:59
38,5	18	Avenida do Mar	11:17	11:00
38,7	15	Passagem pela Meta - 9ª Volta - Meta para Júniores Fem., Sub-23 Fem., Elites Fem. e Masters Fem.	11:17	11:01
38,7	15	Rotunda da Autonomia	11:17	11:01
38,7	15	Rotunda da Autonomia, saída na 3ª à direita, para a Rua 31 de Janeiro	11:17	11:01
38,7	15	Rua 31 de Janeiro	11:17	11:01
39,0	30	Ponte do Betencourt (Ponte do Bazar do Povo)	11:18	11:01
39,2	30	Rua 5 de Outubro	11:18	11:01
39,3	14	Rotunda da Autonomia, saída na 1ª à direita, para a Avenida do Mar	11:18	11:02
39,5	14	Avenida do Mar	11:19	11:02
39,6	10	Viragem à direita para a Rua Cónego Jerónimo Dias Leite	11:19	11:02
39,7	19	Rotunda do Infante (Corta a Rotunda à esquerda)	11:19	11:02
39,8	20	Avenida do Infante	11:19	11:02
40,4	42	Passagem pelo Casino da Madeira (Prémio de Montanha de 3ª Categoria) 	11:20	11:03
40,6	63	Cruzamento do Conservatório, à esquerda para a Rua Carvalho Araújo	11:21	11:04
40,7	49	Rua Carvalho Araújo	11:21	11:04
41,0	15	Rotunda do Porto, viragem na 2ª à direita para o Porto	11:22	11:04
41,5	16	Avenida Sá Carneiro	11:23	11:05
41,7	18	Rotunda Sá carneiro, saída na 1ª à direita (em frente)	11:23	11:05
42,8	18	Avenida do Mar	11:25	11:07
43,0	15	Passagem pela Meta - 10ª Volta	11:26	11:07
43,0	15	Rotunda da Autonomia	11:26	11:07
43,0	15	Rotunda da Autonomia, saída na 3ª à direita, para a Rua 31 de Janeiro	11:26	11:07
43,0	15	Rua 31 de Janeiro	11:26	11:07
43,0	30	Ponte do Betencourt (Ponte do Bazar do Povo)	11:26	11:07
43,3	30	Rua 5 de Outubro	11:26	11:08
43,5	14	Rotunda da Autonomia, saída na 1ª à direita, para a Avenida do Mar	11:27	11:08
43,6	14	Avenida do Mar	11:27	11:08
43,8	10	Viragem à direita para a Rua Cónego Jerónimo Dias Leite	11:27	11:09
43,9	19	Rotunda do Infante (Corta a Rotunda à esquerda)	11:27	11:09
44,0	20	Avenida do Infante	11:28	11:09
44,1	42	Passagem pelo Casino da Madeira	11:28	11:09
44,7	63	Cruzamento do Conservatório, à esquerda para a Rua Carvalho Araújo	11:29	11:10
44,9	49	Rua Carvalho Araújo	11:29	11:10
45,0	15	Rotunda do Porto, viragem na 2ª à direita para o Porto	11:30	11:11
45,3	16	Avenida Sá Carneiro	11:30	11:11
45,8	18	Rotunda Sá carneiro, saída na 1ª à direita (em frente)	11:31	11:12
47,1	18	Avenida do Mar	11:34	11:14
47,3	15	Passagem pela Meta - 11ª Volta	11:34	11:14



47,3	15	Rotunda da Autonomia	11:34	11:14
47,3	15	Rotunda da Autonomia, saída na 3ª à direita, para a Rua 31 de Janeiro	11:34	11:14
47,3	15	Rua 31 de Janeiro	11:34	11:14
47,3	30	Ponte do Betencourt (Ponte do Bazar do Povo)	11:34	11:14
47,3	30	Rua 5 de Outubro	11:34	11:14
47,6	14	Rotunda da Autonomia, saída na 1ª à direita, para a Avenida do Mar	11:35	11:15
47,8	14	Avenida do Mar	11:35	11:15
47,9	10	Viragem à direita para a Rua Cónego Jerónimo Dias Leite	11:35	11:15
48,1	19	Rotunda do Infante (Corta a Rotunda à esquerda)	11:36	11:15
48,2	20	Avenida do Infante	11:36	11:16
48,3	42	Passagem pelo Casino da Madeira	11:36	11:16
48,4	63	Cruzamento do Conservatório, à esquerda para a Rua Carvalho Araújo	11:36	11:16
49,0	49	Rua Carvalho Araújo	11:38	11:17
49,2	15	Rotunda do Porto, viragem na 2ª à direita para o Porto	11:38	11:17
49,3	16	Avenida Sá Carneiro	11:38	11:17
49,6	18	Rotunda Sá carneiro, saída na 1ª à direita (em frente)	11:39	11:18
50,1	15	Rotunda Avenida Sá Carneiro, em frente	11:40	11:19
51,4	18	Avenida do Mar	11:42	11:21
51,6	15	META FINAL - Junto ao Cais do Funchal 	11:43	11:21

Nota:

- 1) 4 Voltas para Cadetes Femininas, CPT's Femininas.*
- 2) 9 Voltas para Femininas (Juniors Fem., Sub-23 Fem., Elites Fem., e Masters Fem.)*
- 3) 12 Voltas para Masculinos (Cadetes Masc., Juniores Masc., Sub23 Masc., Elites Masc., Masters Mac. (30,40,50,60)) e CPT Masc.. *

***Em todas as etapas os ciclistas terão de cumprir a distância e número de voltas destinado à sua categoria, independentemente das dobragens.**

STAFF TÉCNICO

Diretor de Prova

Vítor Jesus - 963851177

Presidente do Colégio de Comissários

A definir

Secretariado e Centro de Acreditação

Suzana Silva - 927843388

Segurança e Apoio Médico

Equipa Médica AMPES e Bombeiros Municipais ou Voluntários dos Municípios.



TREINOS

Os atletas só terão permissão para começar o aquecimento depois de confirmarem a sua participação no secretariado da prova de cada etapa por parte do Diretor Desportivo. Os dorsais e chips deverão estar colocados antes do aquecimento.

DESISTÊNCIAS

Quando um corredor desiste da prova, por qualquer razão, deve avisar o fiscal de pista mais próximo e informar o cronometrista na linha de meta à primeira oportunidade. Qualquer atleta desistente não receberá qualquer ponto na classificação.

ULTRAPASSAGENS E DOBRAGENS

Quando estão a ser dobrados e / ou ultrapassados, os corredores devem afastar-se e ter em consideração os outros corredores, mesmo tratando-se de categorias diferentes. Ao serem ultrapassados e / ou dobrados, não devem em situação alguma obstruir a passagem de um corredor.

DIREITOS DE IMAGEM / PATROCÍNIOS

Todos os direitos de captação, produção e difusão de imagem, estão reservados à Associação de Ciclismo da Madeira. Ao se inscreverem e participarem no evento, os participantes autorizam a utilização e difusão de imagens suas, captadas no decorrer da prova, inclusive os documentos promocionais e/ou publicitários.

À organização reservam-se os direitos de recusar uma denominação, logótipo ou patrocinador de equipa que considere de carácter provocativo ou que desrespeite o espírito do evento.

As equipas/corredores participantes no evento terão de utilizar de forma visível, em toda a prova, os dorsais e/ou placas distribuídos pela organização, os quais não poderão sofrer qualquer tipo de dano ou alteração da sua forma.

É proibido às equipas/corredores, durante o decorrer de qualquer atividade relacionada com o evento, a distribuição, afixação ou projeção de qualquer tipo de informação de carácter publicitário, sem que esta tenha sido devidamente autorizada pela organização.

As equipas/corredores que não cumpram estas normas serão desclassificadas da prova.



MEIOS DE SEGURANÇA E SOCORRO

Meios de segurança e socorro disponíveis:

N.º Pessoas habilitadas a prestar os primeiros socorros: 6

N.º Ambulâncias: 1 postos móveis de 2.ºs socorros

Localização do posto fixo: Junto ao secretariado e no acompanhamento da corrida

Unidades de saúde próximas ao local do evento:

Hospital Dr. Nélio Mendonça
Avenida Luís de Camões, 9004-514 Funchal
Telefone: 291 705 600

Centro de Saúde de Machico
Rua da Ribeira 33, 9200-121 Machico
Telefone: 291 969 130

Centro de Saúde de Santa Cruz
Rua do Bom Jesus, nº26, 9100-169 Santa Cruz
Telefone: 291 524 826

Centro de Saúde da Ribeira Brava ´
Estrada Regional 104, 9350-146 Ribeira Brava
Telefone: 291 950 200

Centro de Saúde da Ponta do Sol
Estrada do V Centenário, 9360-500 Ponta do Sol
Telefone: 291 970 040

Centro de Saúde de Santana
Rua Comandante Camacho de Freitas 2, 9230-082 Santana
Telefone: 291 570 300

Centro de Saúde de São Vicente
Estrada D. João V, Nº 159 Feiteiras de Cima, 9240-206 São Vicente
Telefone : 291 840 060






Centro de Saúde do Porto Moniz
Rua dos Capitães 11, 9270-095 Porto Moniz
Telefone : 291 850 170













Centro de Saúde da Calheta
Caminho Lombo da Estrela, 9370-111 Calheta
Telefone : 291 820 700

Centro de Saúde de Câmara de Lobos
Avenida da Nova Cidade, 9300-061 Câmara de Lobos
Telefone: 291 009 250

PALMARÉS DA VOLTA À MADEIRA EM BICICLETA

<u>1972</u>	<u>Danilo Cabral</u>	 Portugal	<i>Clube Futebol União</i>
<u>1973</u>	<u>Danilo Cabral</u>	 Portugal	<i>Ateneu Comercial do Funchal</i>
<u>1974</u>	<u>José Freitas Martins</u>	 Portugal	<i>Coelima</i>
<u>1975</u>	<u>Danilo Cabral</u>	 Portugal	<i>Ateneu Comercial do Funchal</i>
<u>1976</u>	<u>Raposo Coelho</u>	 Portugal	<i>Clube Futebol União</i>
<u>1977</u>	<u>Cecílio Machado</u>	 Portugal	<i>Grupo Desportivo Cigarros Magos</i>
<u>1978</u>	<u>Tony Reis</u>	 Portugal	<i>Grupo Desportivo Pérola do Atlântico</i>
<u>1979</u>	<u>João Varino</u>	 Portugal	<i>Socarros</i>
<u>1981</u>	<u>José Henriques</u>	 Portugal	<i>Lousa/Trinaranjus</i>
















<u>1982</u>	<u>Venceslau Fernandes</u>	 Portugal	Rodovil/Isusu/A.D. São Vicente
<u>1983</u>	<u>Marco Chagas</u>	 Portugal	Mako Jeans
<u>1984</u>	<u>Luís Domingos</u>	 Portugal	Fazendense
<u>1985</u>	<u>António Marques</u>	 Portugal	Auto Pop Tudor
<u>1986</u>	<u>Ricardo Baptista</u>	 Portugal	Sporting Pinheiro de Loures/Casto
<u>1987</u>	<u>António Silva</u>	 Portugal	Seleção do Porto/Coimbrões/Etiel
<u>1988</u>	<u>João Paulo Mendes</u>	 Portugal	Stand Custódio/Sambranzense
<u>1989</u>	<u>Carlos Pinho</u>	 Portugal	Seleção Santa Maria da Feira
<u>1990</u>	Não houve Volta à Madeira		
<u>1991</u>	Não houve Volta à Madeira		
<u>1992</u>	Não houve Volta à Madeira		
<u>1993</u>	<u>Nuno Marta</u>	 Portugal	G.S. Loures/Frutas AB/Tintas Class
<u>1994</u>	<u>Laurentino Piteira</u>	 Portugal	Loures Frutas AB/Propoladar



<u>1995</u>	<u>Pedro Andrade</u>	 Portugal	<i>Araújo/Lino/Bicicletas/ Andrade/Feirense</i>
<u>1996</u>	<u>Carlos Marta</u>	 Portugal	<i>Fimafra/Frutas AB/lourinhanense</i>
<u>1997</u>	<u>Paulo Vieira</u>	 Portugal	<i>Sicasal/Azinhaga</i>
<u>1998</u>	<u>Sérgio Paulinho</u>	 Portugal	<i>Alcobacense/ C. Desportivo</i>
<u>1999</u>	<u>Luís Nóbrega</u>	 Portugal	<i>Grupo Desportivo "A Coruja"</i>
<u>2000</u>	<u>Paulo Vieira</u>	 Portugal	<i>Sicasal/Azinhaga</i>
<u>2001</u>	<u>Paulo Vieira</u>	 Portugal	<i>Sicasal/Azinhaga</i>
<u>2002</u>	<u>Mário Sanchez</u>	 Espanha	<i>Margutsa</i>
<u>2003</u>	<u>Hernâni Broco</u>	 Portugal	<i>Fonotel-Lourinhanense</i>
<u>2004</u>	<u>Hélder Magalhães</u>	 Portugal	<i>Vulcal/S.C. Pombal</i>
<u>2005</u>	<u>André Cardoso</u>	 Portugal	<i>Fonotel/Lourinhanense</i>
<u>2006</u>	<u>Gonzalo Rabuhal</u>	 Espanha	<i>Fonotel/Lourinhanense</i>
<u>2007</u>	<u>Rui Costa</u>	 Portugal	<i>Sport Lisboa e Benfica</i>



<u>2008</u>	<u>Bruno Silva</u>	 Portugal	Casactiva/Quinta das Arcas/Aluvia
<u>2009</u>	<u>Bruno Silva</u>	 Portugal	Aluvia/Valongo
<u>2010</u>	<u>José Gonçalves</u>	 Portugal	Liberty Seguros/Santa Maria da Feira
<u>2011</u>	<u>Vítor Jesus</u>	 Portugal	Clube Futebol Carvalheiro
<u>2012</u>	<u>Ricardo Gouveia</u>	 Portugal	GD Alma Lusa/Barreirinha Bar Café
<u>2013</u>	<u>Ricardo Gouveia</u>	 Portugal	GD Alma Lusa/Barreirinha Bar Café
<u>2014</u>	<u>Ricardo Gouveia</u>	 Portugal	Clube Sport Marítimo/Barreirinha Bar Café
<u>2015</u>	<u>Ricardo Gouveia</u>	 Portugal	Município do Porto Moniz/Clube Naval do Seixal
<u>2016</u>	<u>Gonçalo Carvalho</u>	 Portugal	Miranda/Mortágua
<u>2017</u>	<u>Ricardo Abreu</u>	 Portugal	Município do Porto Moniz/Clube Naval do Seixal
<u>2018</u>	<u>Carlos Gomes</u>	 Portugal	CDES-Mymodhouse Green building/Viveiros Vitor Lourenço/Sintra CC
<u>2019</u>	<u>Marco Vieira</u>	 Portugal	Município do Porto Moniz/Clube Naval do Seixal
<u>2020</u>	<u>Bruno Saraiva</u>	 Portugal	CPR A-do-Barbas/AKIplast/PVS



2021	<u>Bruno Saraiva</u>	 Portugal	CPR A-do-Barbas/AKlplast/PVS
2022	<u>André Filipe</u>	 Portugal	CPR A-do-Barbas/AKlplast/PVS
2023	<u>João Jacinto</u>	 Portugal	CPR A-do-Barbas/AKlplast/PVS
2024	<u>João Jacinto</u>	 Portugal	Clube Desportivo Nacional - Moriano Automóveis / C.D. Pataiense/CO2 Auto
2025	<u>João Jacinto</u>	 Portugal	Clube Desportivo Nacional - CHARIB Gestão de Condomínios - CDASJ/Cyclin Team/Município Albufeira - CANIÇO RIDERS - INVERMAQUE